INTERTOPO BVBA
Landmetersbureau

Halenseiaan 68
B - 3290 Diest
Tel. 013 31 48 88
Fax 013 31 31 53
E-mail: info@intertopo.be
BTW BE 0568 985 271

STUDIE EN ONTWERP

Digitaal opgevolgd meting door INTERTOPO bvba.
Digitaal ontwerp in Landmeetkundige Informatiesysteem door de Plantkamer van Eerste Aanleg te Leuven (LAN SYSTEM).
Wettelijk gecontroleerd door:
mg. David MATHYS- Landmeter-Expert-beëdigd door de Plantkamer van Eerste Aanleg te Hasselt (LAN SYSTEM)
met kantoren te Diest: Halenseiaan 59
tel. 013 31 48 88 - fax 013 31 31 53
e-mail: info@intertopo.be

WIJZIGINGEN:	
Datum:	Aard:

PROVINCIE VLAAMS-BRABANT

GEMEENTE LUBBEEK

Afd.: 3 Sectie: C

Naam van het werk:

ROOILIJNPLAN

verlegging buurtweg nr. 19

opgesteld:
Dit plan is conform aan de geldende wetgeving
noch delen van de plan-teksten wijken overgrootmaats
zonder de voorafgaandelijke en schriftelijke
toestemming van de ontwerper.

De ondoorstreepte teksten zeiten niet van stichting vermeld
en vallen binnen de vrijstaanverkeerdigheid van de artiekel.

Het College van Burgemeester en Schepenen bevestigt
dat dit plan overeen komt met de beslissing van
van het publiek eerst toegelegd gedeelteelijk
het openbaar onderzoek van: tot

Namens het College van Burgemeester en Schepenen

Bij Bevoer
De algemeen directeur, De Burgemeester,
Dhr. Klaas Gutschoven Dhr. Theo Francken

Voorlopige beraadslaging door de gemeenteraad
in zitting van:

Bij Bevoer
De algemeen directeur, De Vrouwtjer
Dhr. Klaas Gutschoven Mevr. Ellen Lammens

Definitieve beraadslaging door de gemeenteraad
in zitting van:

Bij Bevoer
De algemeen directeur, De Vrouwtjer
Dhr. Klaas Gutschoven Mevr. Ellen Lammens

Dossiernr: 4773 Schaal: 1:500 Datum: 10/08/2023 Plannr.: 1

Legende

- verkeersspiegel
- signaalsteepkopf
- merkpaal waterleiding
- bodboom
- heag
- afsluiting draad
- cultuurgrens
- bovenkant talud
- onderkant talud
- kadaster
- actuele ligging buurtweg nr.19
- nieuwe ligging buurtweg nr.19
- af te schaffen deel buurtweg nr.19
- te behouden deel buurtweg nr.19
- te openen deel buurtweg nr.19

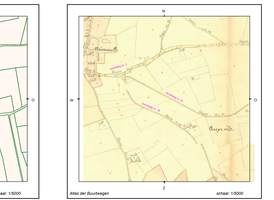

kadasterplan 2022

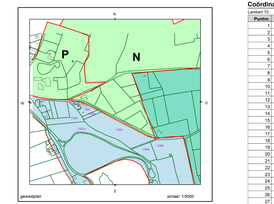

Atlas der Buurwegen

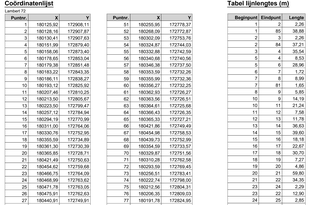

gewestplan

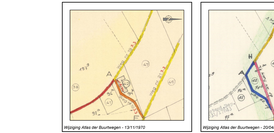

Wijziging Atlas der Buurtwegen - 13/11/1870

Wijziging Atlas der Buurtwegen - 20/04/1872

Coördinatenlijst

Lambert 72

Punter	X	Y
1	180126,92	172906,11
2	180128,18	172907,87
3	180130,41	172907,63
4	180151,99	172879,40
5	180158,06	172873,40
6	180178,65	172853,04
7	180179,38	172851,48
8	180183,22	172843,35
9	180185,11	172839,27
10	180193,12	172825,92
11	180207,46	172803,25
12	180213,50	172800,67
13	180216,50	172799,39
14	180237,12	172784,64
15	180254,19	172770,99
16	180311,05	172764,09
17	180330,76	172752,95
18	180355,59	172734,88
19	180361,30	172730,39
20	180365,85	172728,71
21	180421,49	172700,63
22	180464,62	172769,69
23	180466,75	172764,09
24	180468,99	172763,62
25	180471,79	172763,05
26	180475,91	172762,63
27	180440,91	172749,91
28	180365,83	172722,62
29	180359,66	172727,48
30	180354,63	172729,34
31	180339,47	172737,46
32	180332,17	172739,37
33	180323,91	172740,85
34	180305,63	172759,80
35	180266,60	172769,92
36	180254,54	172763,62
37	180227,44	172769,67
38	180196,75	172804,49
39	180185,16	172826,20
40	180169,11	172855,26
41	180148,48	172855,26
42	180123,44	172888,37
43	180123,45	172908,35
44	180120,17	172908,35
45	180126,05	172906,11
46	180149,64	172876,19
47	180173,43	172855,26
48	180186,64	172826,93
49	180194,54	172808,17
50	180222,85	172792,66
51	180255,95	172778,37
52	180268,59	172772,87
53	180302,09	172753,76
54	180324,87	172744,03
55	180332,88	172742,59
56	180340,68	172740,56
57	180346,39	172737,56
58	180353,59	172732,26
59	180355,99	172732,36
60	180356,27	172732,25
61	180360,30	172726,21
62	180363,94	172726,11
63	180364,46	172726,25
64	180366,43	172726,25
65	180365,33	172727,21
66	180421,86	172748,43
67	180454,98	172758,53
68	180439,73	172752,95
69	180354,59	172733,57
70	180328,87	172731,56
71	180310,28	172762,58
72	180293,56	172789,44
73	180256,51	172783,41
74	180222,74	172798,00
75	180212,56	172804,31
76	180206,35	172809,23
77	180191,78	172824,95
78	180187,84	172831,88
79	180184,62	172837,56
80	180181,76	172842,59
81	180177,88	172850,79
82	180177,26	172852,27
83	180156,57	172872,55
84	180150,75	172878,30
85	180149,51	172877,21
86	180175,91	172851,10
87	180180,29	172841,63
88	180183,16	172836,73
89	180186,04	172831,71
90	180190,44	172823,57
91	180205,23	172807,80
92	180220,85	172798,55
93	180254,19	172788,55
94	180257,87	172781,68
95	180260,86	172767,82
96	180309,56	172781,09
97	180328,87	172776,17
98	180387,66	172723,28
99	180388,55	172721,53
100	180182,30	172931,36

Tabel lijnlengtes (m)

Beginpunt	Eindpunt	Lengte
1	2	2,25
1	85	38,88
2	3	2,25
2	84	37,21
3	4	35,54
5	4	8,53
5	6	26,96
6	7	1,72
6	8	8,89
7	81	1,65
7	8	7,17
10	9	14,19
10	11	21,67
11	12	7,58
12	13	11,78
13	14	35,80
14	15	39,60
15	16	15,91
16	17	22,67
17	18	30,72
18	19	7,27
19	20	4,46
20	21	59,80
21	22	34,05
23	24	2,29
23	22	12,90
24	25	2,85
25	26	4,16
26	27	37,24
27	98	77,86
28	98	1,94
29	28	5,77
29	28	7,65
29	81	3,49
30	29	5,36
31	30	17,72
32	31	7,55
33	32	5,99
34	33	25,32
35	34	39,54
36	35	12,60
36	37	30,52
38	37	30,52
39	100	5,90
39	38	23,74
40	39	16,42
41	40	28,97
42	43	9,87
43	44	2,78
45	44	8,86
46	45	32,54
46	47	28,79
48	46	20,32
50	49	31,93
51	50	36,06
51	52	13,32
53	52	39,00
54	53	24,77
55	54	8,14
56	55	8,07
57	97	21,33
58	56	8,47
59	57	6,00
60	59	0,39
59	57	10,00
61	60	3,36
80	69	2,13
80	62	9,28
81	62	0,67
82	63	1,91
82	63	1,34
84	63	1,94
85	64	1,40
85	65	60,76
65	19	5,14
66	67	34,33
67	24	14,90
68	67	16,23
68	27	3,30
98	64	77,99
69	70	30,57
70	71	22,47
72	71	18,06
73	72	39,60
73	74	36,79
74	75	11,98
75	76	7,80
76	77	31,98
77	78	7,98
78	79	6,53
79	80	5,79
80	81	1,65
81	82	9,06
82	83	8,87
83	84	29,13
83	5	1,71
86	85	37,13
87	86	10,25
88	87	5,65
89	88	5,79
89	78	1,81
90	89	8,91
91	90	21,91
92	91	8,03
93	92	12,17
93	94	36,95
95	94	39,63
96	95	17,83
97	96	22,28
98	99	3,88
99	47	5,24
100	49	31,80
100	50	1,80
100	40	27,30