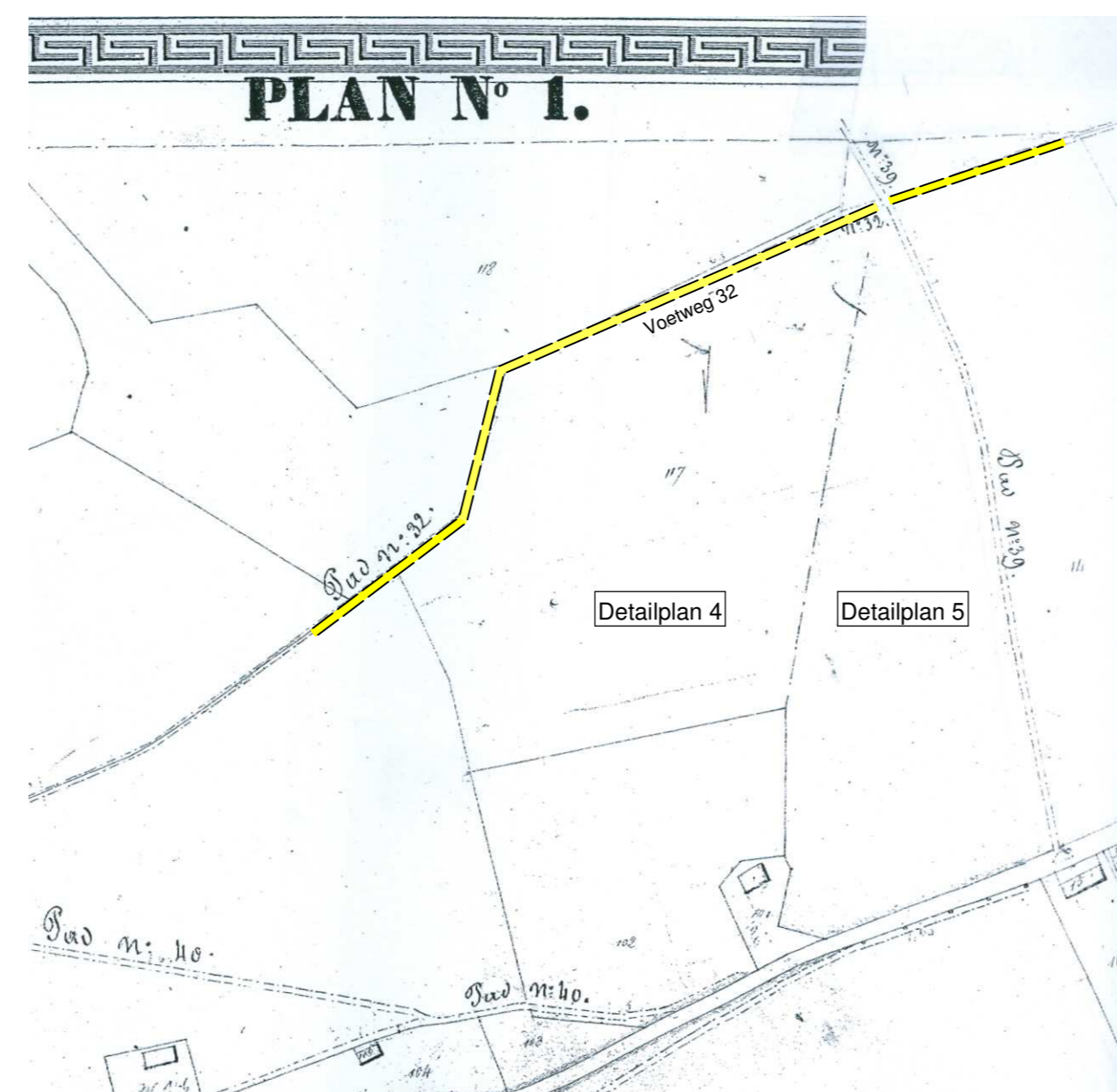
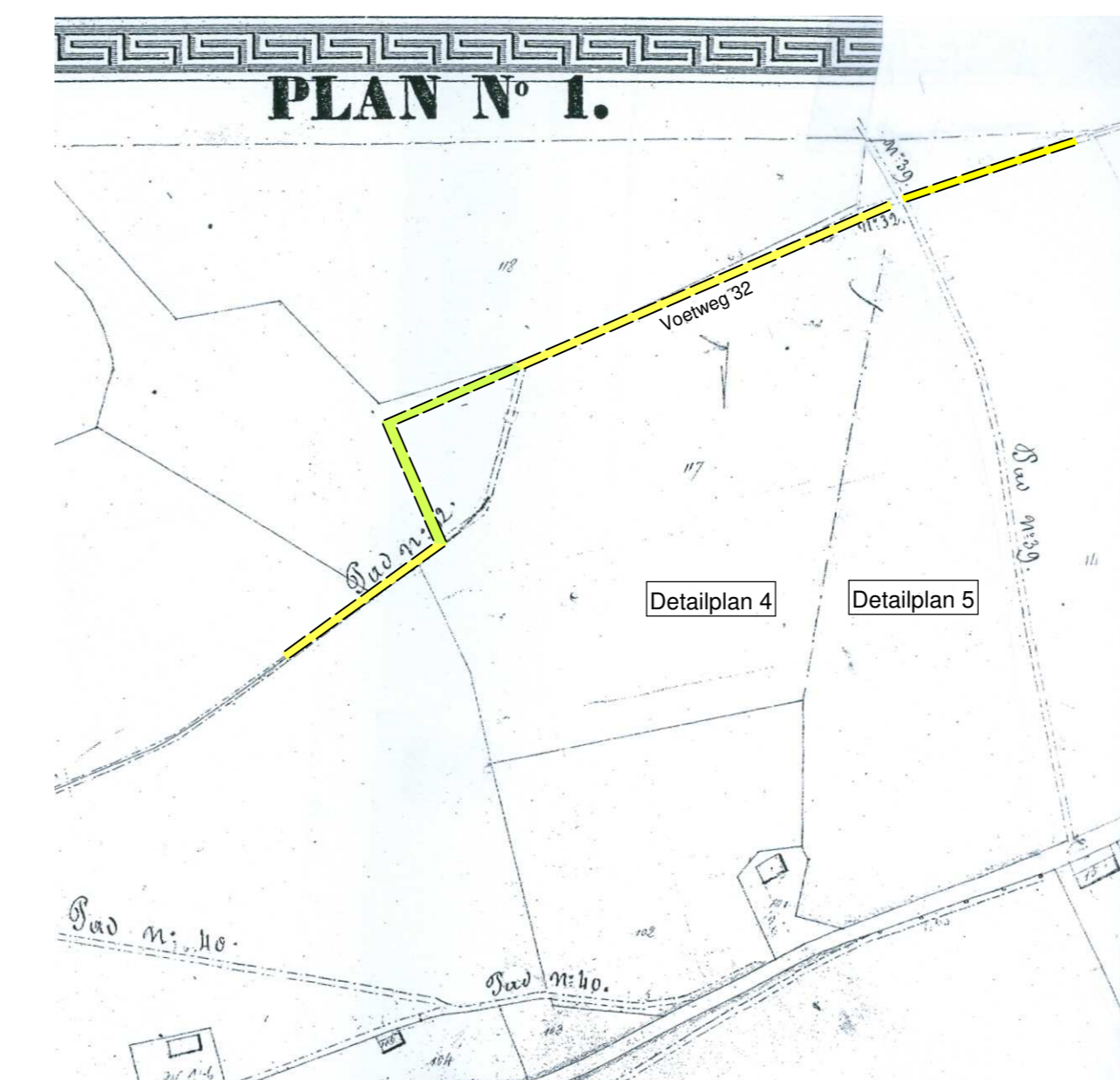


Uittreksel kadasterplan
Schaal: 1/2500



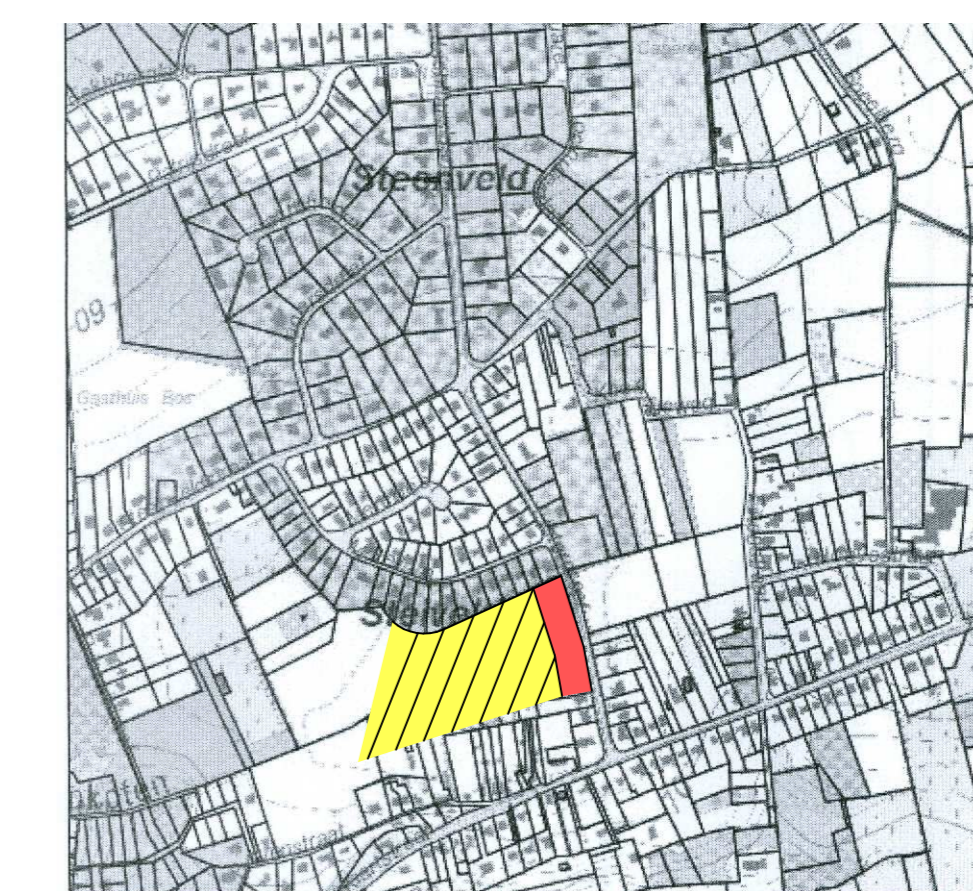
Bestaande toestand



Toekomstige toestand

Schaal: 1/2500

Uittreksel Atlas der buurtwegen detailplan nr 4 en 5



Uittreksel Stafkaart
Schaal: 1/10.000

Provincie Vlaams-Brabant
GEMEENTE LUBBEEK
deelgemeente LINDEN

ROOIJNPLAN, GEDEELTELIJKE VERPLAATSING
VAN VOETWEG NR 32 VAN DE ATLAS DER
BUURTWEGEN T.H.V. LIJSTERDREEF

Plan opgemaakt door:
Landmeter J. Bogaerts,
Ledigheid 34,
3210 Lubbeek
Datum: 05-05-2010, 19-07-2023
Dos: 07.10 / 77.23

Plan geveerd om gevoegd te worden
bij het raadsbesluit i.v.m.
"gedeelte afschaffing en verplaatsing"
Principiële goedkeuring gemeenteraad.
Voorzitter: mevr. Ellen Lammens

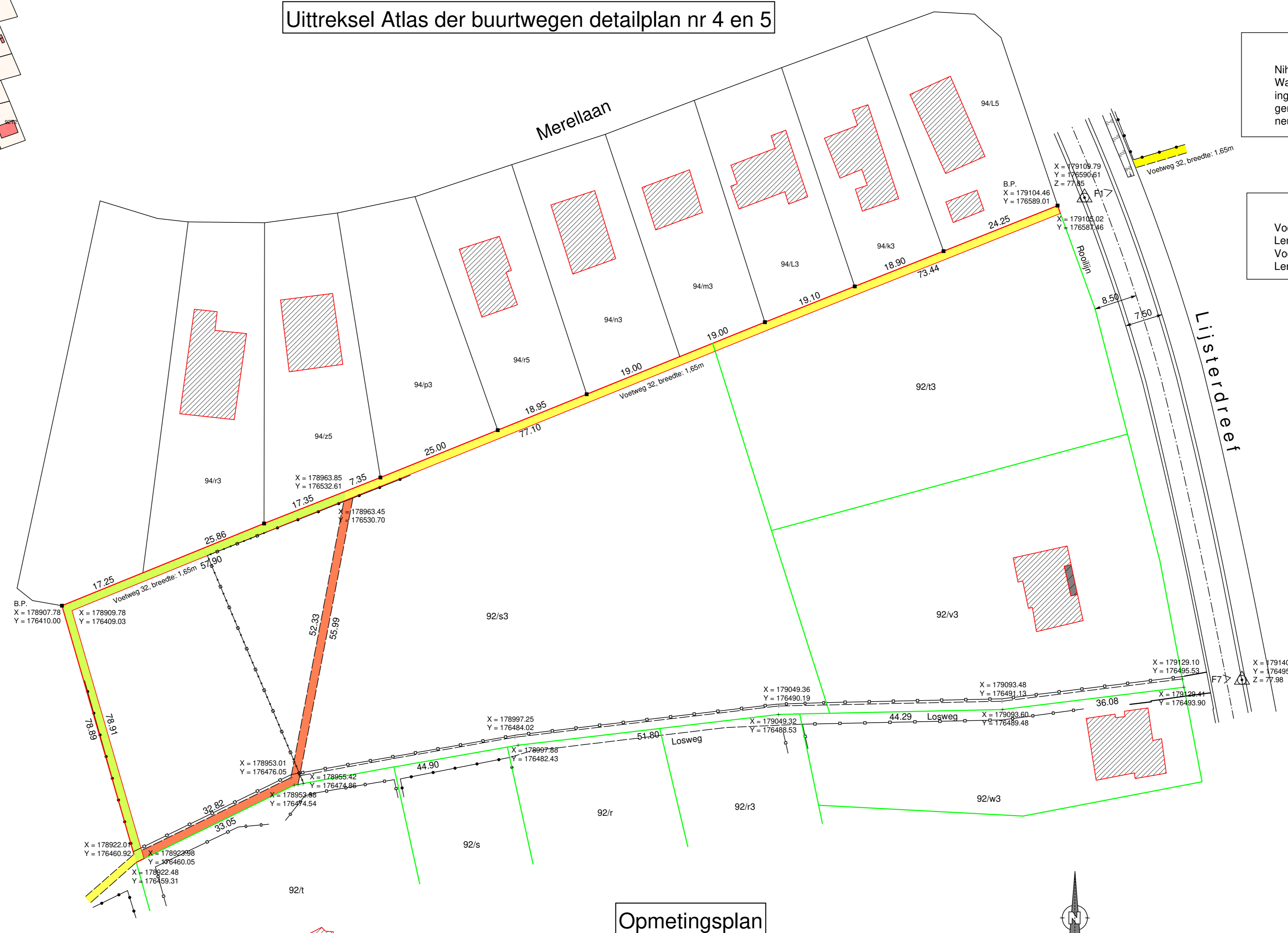
De algemeen directeur:
dhr. Klaas Gutshoven

Definitieve goedkeuring gemeenteraad.
Voorzitter: mevr. Ellen Lammens

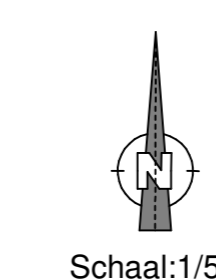
De algemeen directeur:
dhr. Klaas Gutshoven

Bevestiging van openbaar onderzoek op
gemeentehuis Lubbeek ter inzage publiek
van.....tot.....
Voorzitter: mevr. Ellen Lammens

Algemeen directeur: Dhr. Klaas Gutshoven



Opmetingsplan



Schaal: 1/500

Meerwaarde

Nihil, Art 26§2
Waardeverminderingen en waardevermeerderingen
ingevolge wijzigingen of verplaatsingen van een
gemeenteweg op een goed van dezelfde eigenaar
neutraliseren elkaar.

OPPERVLAKTEN

Voorgesteld af te schaffen voetweggedeelte nr 32 :
Lengte: 87,10 m, oppervlakte: 148,40 m²
Voorgesteld nieuw op te richten voetweggedeelte nr 32:
Lengte: 136,81 m, oppervlakte: 184,40 m²

Legende symbolen:

- draadafsluiting weide
- lage betongpielen of houten palen
- draadafsluiting
- perceelsgrens met grenspaal

Legende:

- Af te schaffen gedeelte buurtweg
- Nieuw gedeelte buurtweg
- Bestaande gedeelte buurtweg