

Halensebaan 68
B - 3290 Diest
Tel. 013 31 48 88
Fax 013 31 31 53
E-mail: info@intertopo.be
BTW BE 0568 985 271

STUDIE EN ONTWERP

WIJZIGINGEN:

Opgemaakt ingevolge meting door INTERTOPO bvba, ing. Rudi DE WINTER, Landmeter-Expert beëdigd door de Rechtbank van Eerste Aanleg te Leuven (LAN 041064) en ing. Geert MENTEN, Landmeter-Expert beëdigd door de Rechtbank van Eerste Aanleg te Hasselt (LAN 061263), met kantoren te Diest, Halensebaan 68 tel. 013/31 48 88 fax 013/31 31 53 e-mail: info@intertopo.be

Datum:	Aard:

PROVINCIE VLAAMS-BRABANT

GEMEENTE LUBBEEK

Afd.: 4 Sectie: B

Naam van het werk:

Grafisch plan tot gedeeltelijke afschaffing voetweg nr. 39

Naam van het plan:

-copyright-
Dit plan mag niet worden gekopieerd noch delen uit dit plan mogen worden overgenomen zonder de voorafgaandelijke en schriftelijke toestemming van de auteur.
De kadastrale gegevens worden ten teken van inlichting vermeld en vallen buiten de verantwoordelijkheid van de auteur.

Het College van Burgemeester en Schepenen bevestigt dat onderhavig plan ten gemeentehuize ter inzage van het publiek werd neergelegd gedurende het openbaar onderzoek van tot

Voorlopige beraadslaging door de gemeenteraad in zitting van:

Bij Bevel
De algemeen directeur, Dhr. Klaas Gutschoven De Voorzitter Mevr. Ellen Lammens

Definitieve beraadslaging door de gemeenteraad in zitting van:

Bij Bevel
De algemeen directeur, Dhr. Klaas Gutschoven De Voorzitter Mevr. Ellen Lammens

Namens het College van Burgemeester en Schepenen

Bij Bevel
De algemeen directeur, Dhr. Klaas Gutschoven De Burgemeester, Dhr. Theo Francken

Dossiernr: 5341

Schaal: 1/500

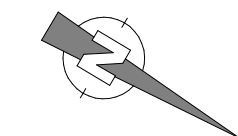
Datum: 02/08/2022

Plannr.: 1

Legende

symbolen:

- verlichtingspaal
- signalisatiepaal
- kabine of kast elektriciteit
- inspectieput rond
- BP
- NP
- NMP
- loofboom



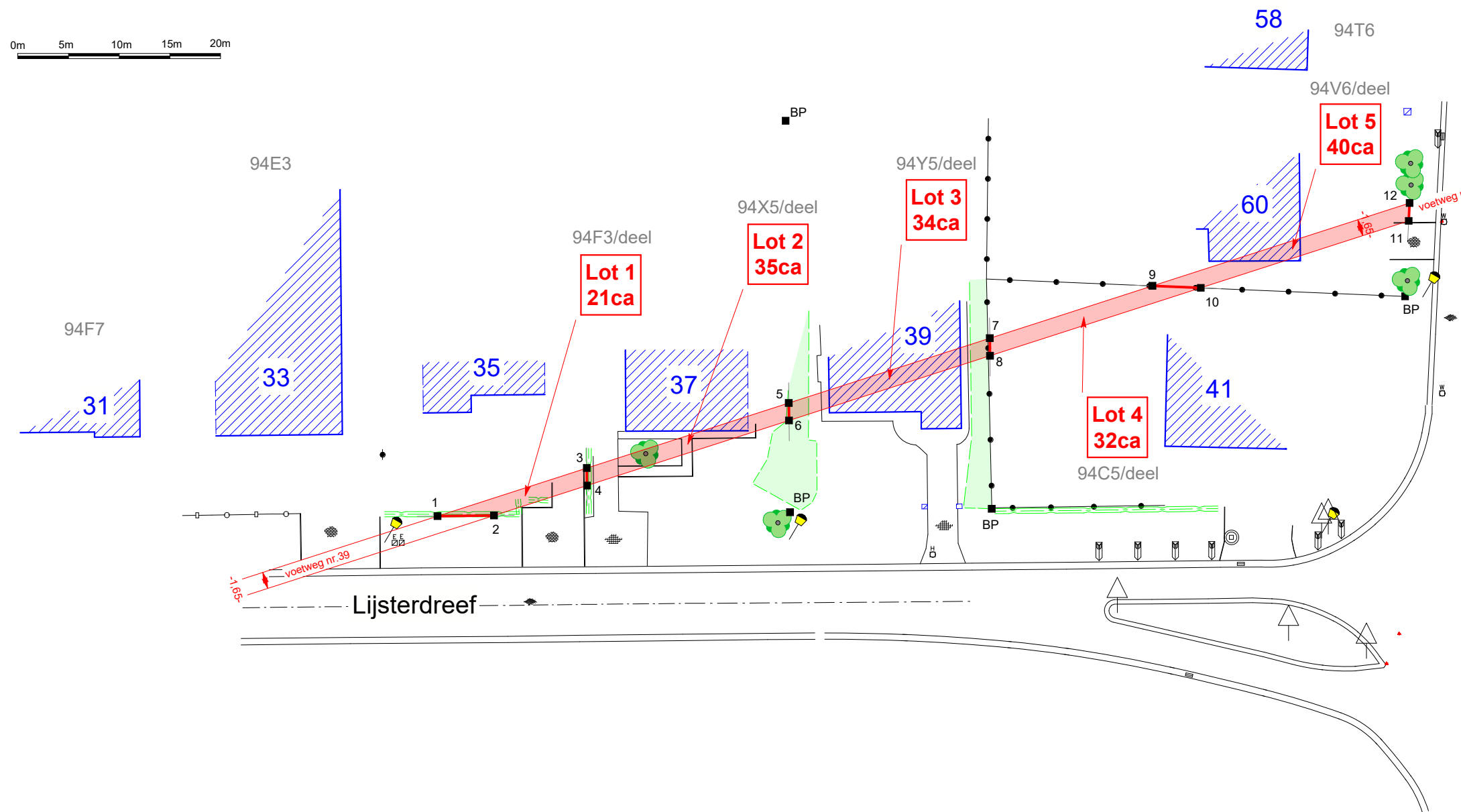
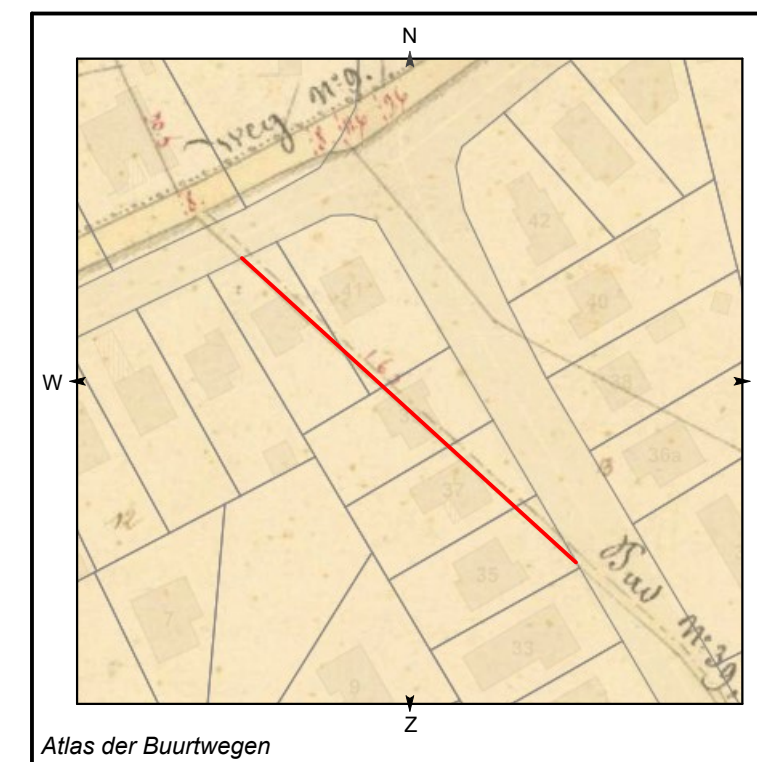
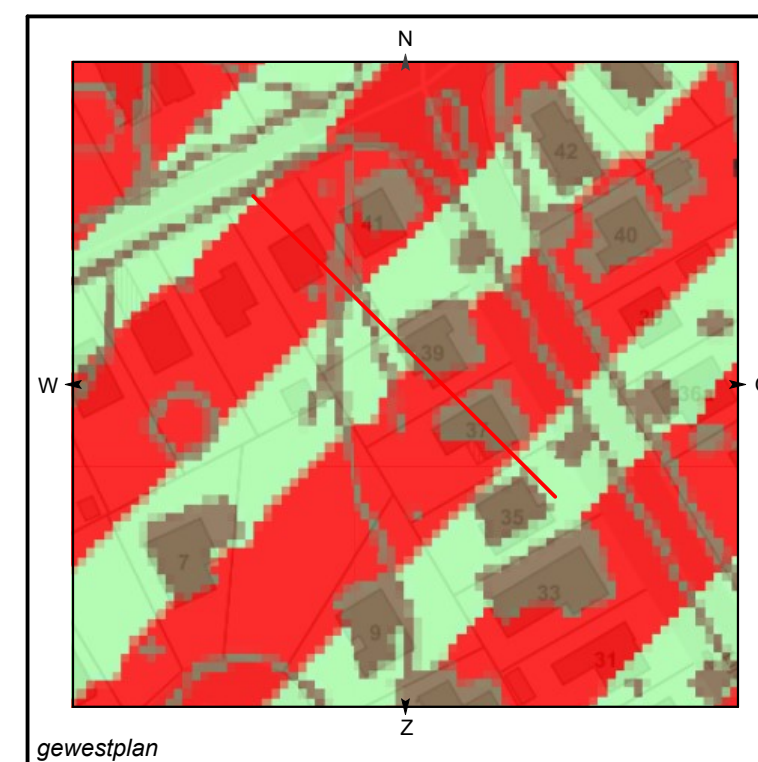
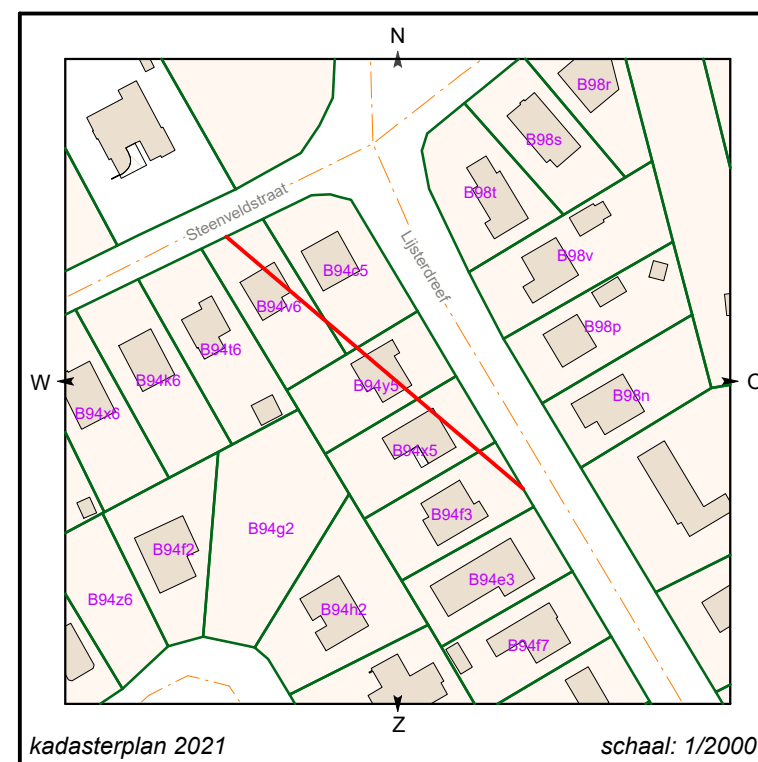

lijnen:

- haag
- afsluiting draad
- gebouw
- muur
- loodlijn

verhardingen:

- betonstraatstenen
- asfalt
- tegels
- gras
- kasseien

schaal: 1/500



Grensverklaring

De grenzen werden bepaald aan de hand van:

- grens 1-2 & 3-4 & 5-6 & 7-8 & 9-10: kadastrale schets dd.1967-9 en bestaande toestand (grenspalen)
- grens 11-12: bestaande toestand (grenspaal)

De grenzen en grenspunten zijn niet gematerialiseerd tenzij anders vermeld.

Artikel 28§2: Het nieuwe gemeentewegendecreet, publicatie in Belgisch Staatsblad dd. 12/08/2019 en van kracht sinds 01/09/2019

De waardevermeerdering wordt geacht nihil te zijn als de gemeenteweg in de feiten verdwenen is, omdat infrastructuur door of in opdracht van de overheid zijn aangelegd of omdat de gemeenteweg werd bebouwd krachtens een rechtsgeldige, niet-vernietigde vergunning die werd verleend vóór 1 september 2019.

Coördinatenlijst

Lokaal

Nr	X	Y
1	50,80	59,41
2	56,37	59,47
3	65,52	64,15
4	65,54	62,42
5	85,45	70,57
6	85,47	68,84
7	105,28	76,95
8	105,30	75,23
9	121,33	82,12
10	126,10	81,92
11	146,61	88,53
12	146,70	90,29

Kadastrale percelen: Oppervlakte:

94F3 (LOT 1)	21 m ²
94X5 (LOT 2)	35 m ²
94Y5 (LOT 3)	34 m ²
94C5 (LOT 4)	32 m ²
94V6 (LOT 5)	40 m ²

De grenzen mogen alleen gebruikt worden voor de gedeeltelijke afschaffing van voetweg nr.39