INTERTOPO BVBA

Landmetersbureau

Halensebaan 68
B - 3290 Diest
Tel. 013 31 48 88
Fax 013 31 31 53
E-mail: info@intertopo.be
BTW BE 0568 985 271

STUDIE EN ONTWERP

Opgemaakt ingevolge meting door INTERTOPO bvba,
ing. Rudi DE WINTER, Landmeter-Expert beëdigd door de Rechtbank
van Eerste Aanleg te Leuven (LAN 041064)
en
ing. Geert MENTEN, Landmeter-Expert beëdigd door de Rechtbank
van Eerste Aanleg te Hasselt (LAN 061263),
met kantoren te Diest, Halensebaan 68
tel. 013/31 48 88 fax 013/31 31 53
e-mail: info@intertopo.be

WIJZIGINGEN:

Datum:	Aard:

PROVINCIE VLAAMS-BRABANT

GEMEENTE LUBBEEK

Afd.: 3 Sectie: C

Naam van het werk:

ROOILIJNPLAN

gedeeltelijke verlegging buurtweg nr. 19

-copyright-
Dit plan mag niet worden gekopieerd
noch delen uit dit plan mogen worden overgenomen
zonder de voorafgaandelijke en schriftelijke
toestemming van de auteur.

De kadastrale gegevens worden ten teken van inlichting vermeld
en vallen buiten de verantwoordelijkheid van de auteur.

Het College van Burgemeester en Schepenen bevestigt
dat onderhavig plan ten gemeentehuize ter inzage
van het publiek werd neergelegd gedurende
het openbaar onderzoek van tot

Namens het College van Burgemeester en Schepenen

Bij Bevel
De algemeen directeur, De Burgemeester,
Dhr. Klaas Gutschoven Dhr. Theo Francken

Voorlopige beraadslaging door de gemeenteraad
in zitting van:

Bij Bevel
De algemeen directeur, De Voorzitter
Dhr. Klaas Gutschoven Mevr. Ellen Lammens

Definitieve beraadslaging door de gemeenteraad
in zitting van:

Bij Bevel
De algemeen directeur, De Voorzitter
Dhr. Klaas Gutschoven Mevr. Ellen Lammens

Dossiernr: 4773
Schaal: 1/500
Datum: 10/08/2023
Plannr.: 1

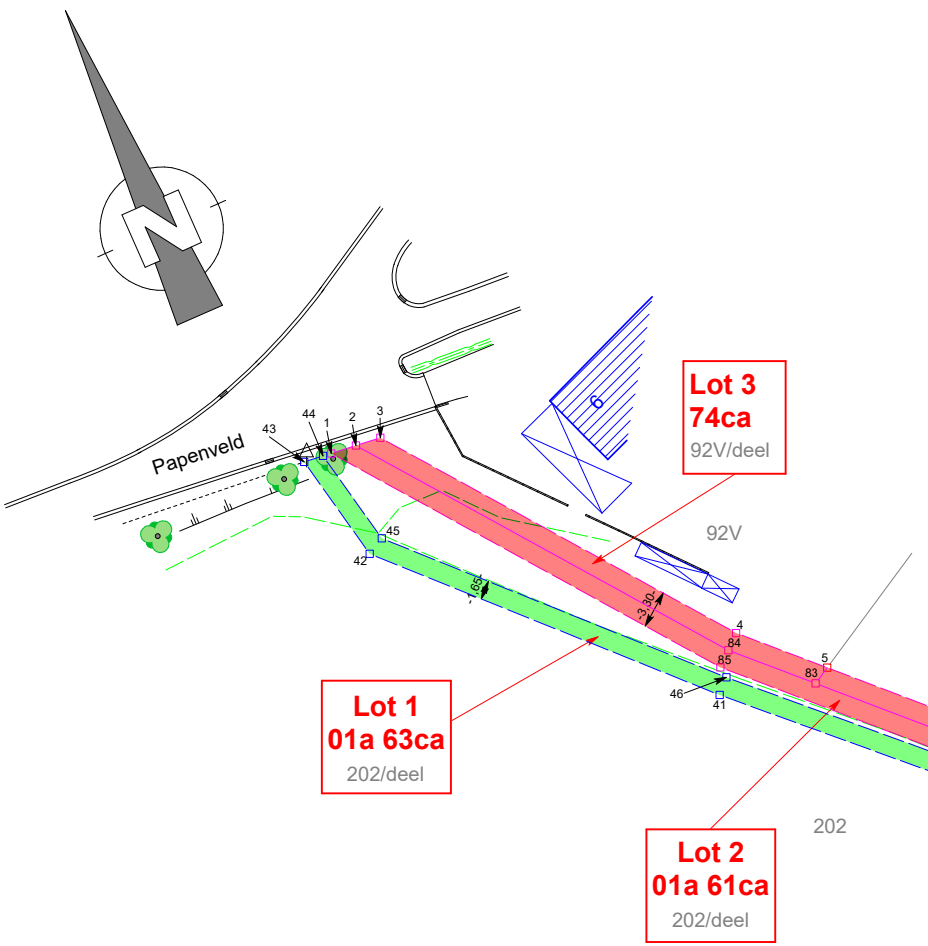
N
Papenveld
43
44
1
2
3
45
42
1.65
3.30
4
84
85
5
83
46
41
92V
202
Lot 3
74ca
92V/deel
Lot 1
01a 63ca
202/deel
Lot 2
01a 61ca
202/deel

Legende

- verlichtingspaal
- signalisatiepaal
- ○ merkpaal waterleiding
- loofboom
- haag
- afsluiting draad
- cultuurgrens
- bovenkant talud
- onderkant talud
- kadaster
- actuele ligging buurtweg nr.19
- nieuwe ligging buurtweg nr.19
- 🟥 af te schaffen deel buurtweg nr.19
- 🟨 te behouden deel buurtweg nr.19
- 🟩 te openen deel buurtweg nr. 19

Tabel schattingen

Lotnr.	Perceelnr.	Opp. (m²)	Prijs/m²	Totaal	Voetweg
1	202	163	€ 0,00	€ 0,00	te openen
2	202	161	€ 0,00	€ 0,00	af te schaffen
3	92/V	74	€ 2,50	€ 185,00	af te schaffen
4	92/T	51	€ 2,50	€ 127,50	af te schaffen
5	92/W	24	€ 2,50	€ 60,00	af te schaffen
6	92/X	343	€ 2,50	€ 857,50	af te schaffen
7	92/X	12	€ 0,00	€ 0,00	te behouden
8	92/X	2	€ 0,00	€ 0,00	af te schaffen
9	92/X	134	€ 2,50	€ 335,00	te openen
10	201/C	321	€ 2,50	€ 802,50	af te schaffen
11	201/C	629	€ 2,50	€ 1.572,50	te openen
12	201/C	22	€ 0,00	€ 0,00	te behouden
13	201/C	10	€ 2,50	€ 25,00	af te schaffen
14	94/D	260	€ 2,50	€ 650,00	af te schaffen
15	99/F	112	€ 2,50	€ 280,00	af te schaffen

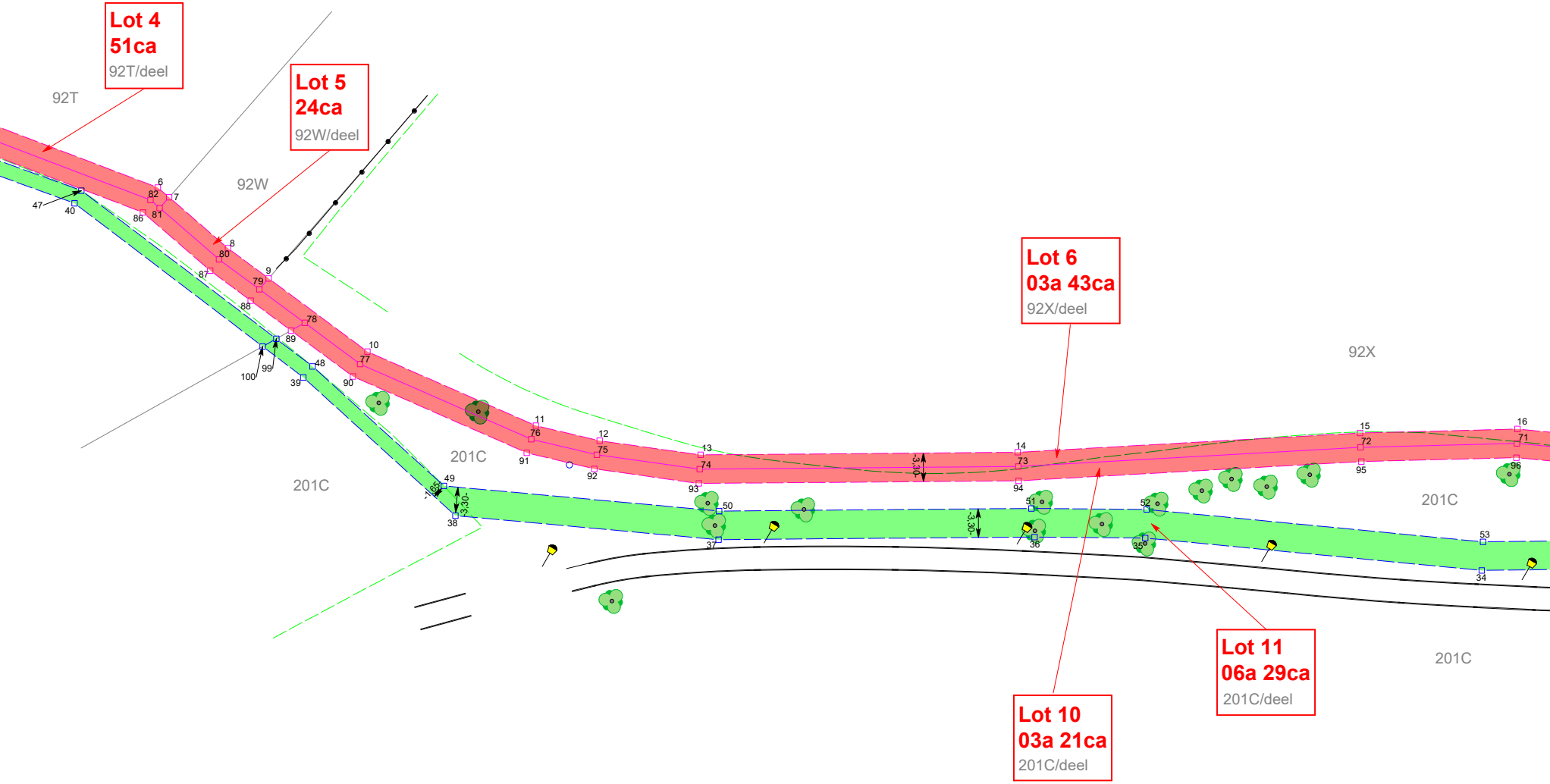
Lot 4
51ca
92T/deel
Lot 5
24ca
92W/deel
92T
92W
Lot 6
03a 43ca
92X/deel
92X
201C
201C
201C
201C
3,30
3,30
3,30
Lot 10
03a 21ca
201C/deel
Lot 11
06a 29ca
201C/deel

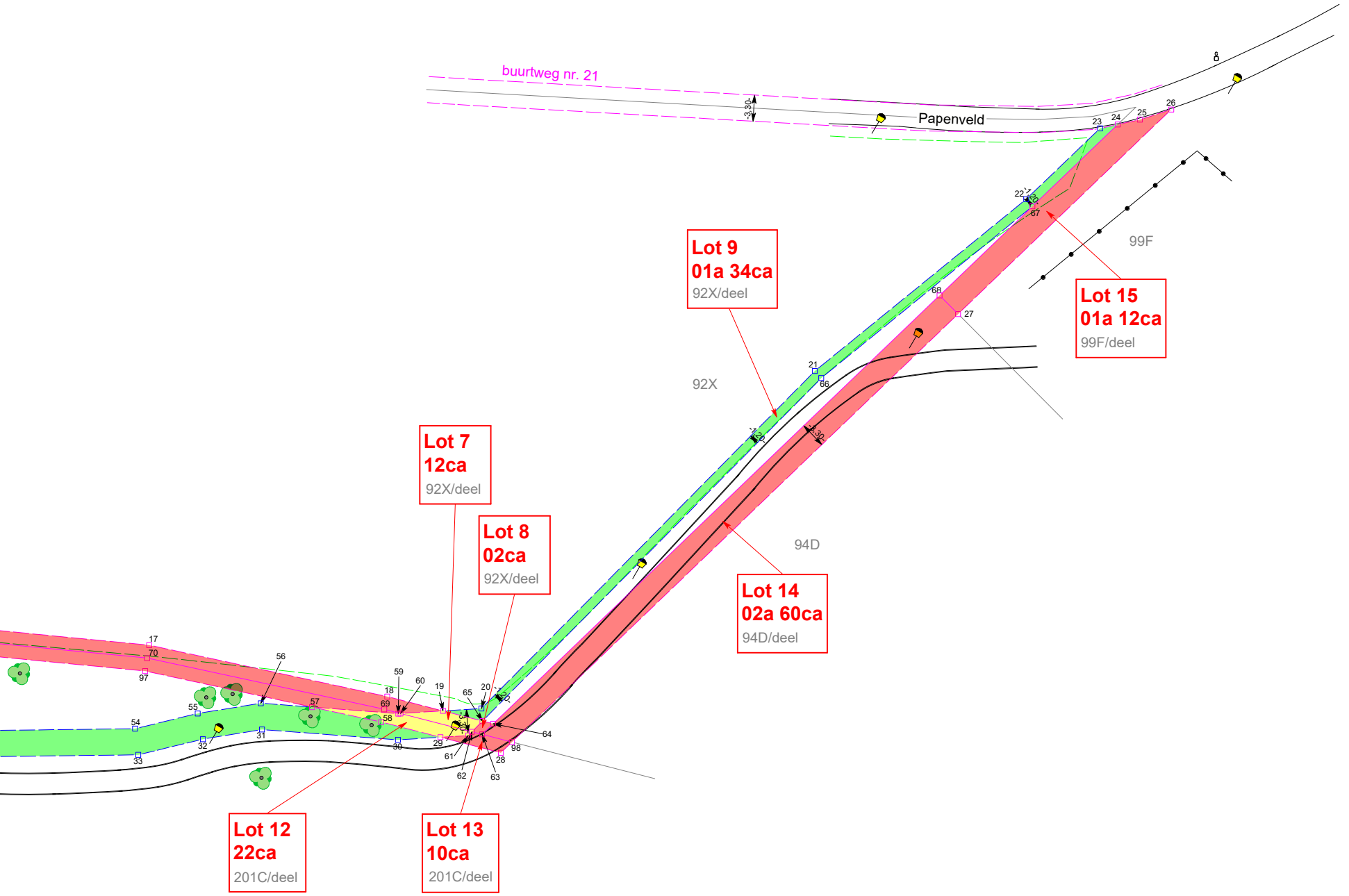
buurtweg nr. 21
3.30
Papenveld
23
24
25
26
22
20
67
99F
68
27
21
66
92X
1.20
3.30
94D
Lot 9
01a 34ca
92X/deel
Lot 15
01a 12ca
99F/deel
Lot 7
12ca
92X/deel
Lot 8
02ca
92X/deel
Lot 14
02a 60ca
94D/deel
17
70
97
56
55
54
57
59
18
69
58
60
19
65
20
64
28
98
63
62
61
29
30
31
32
33
Lot 12
22ca
201C/deel
Lot 13
10ca
201C/deel

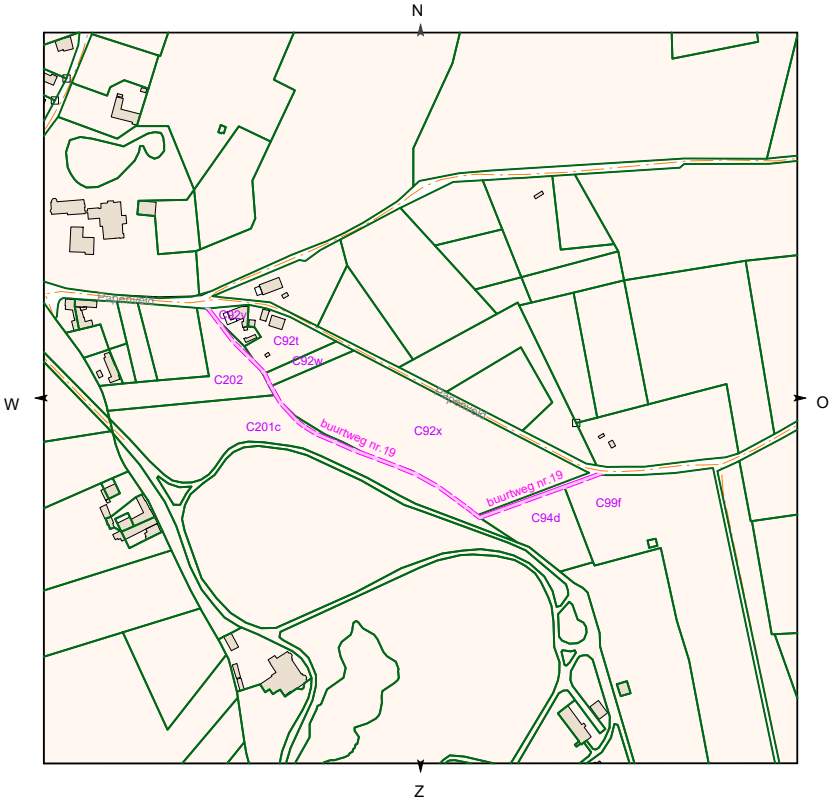
N
W
O
Z
Papenveld
C92y
C92t
C92w
C202
C201c
C92x
buurtweg nr.19
buurtweg nr.19
C94d
C99f

kadasterplan 2023 *schaal: 1/5000*

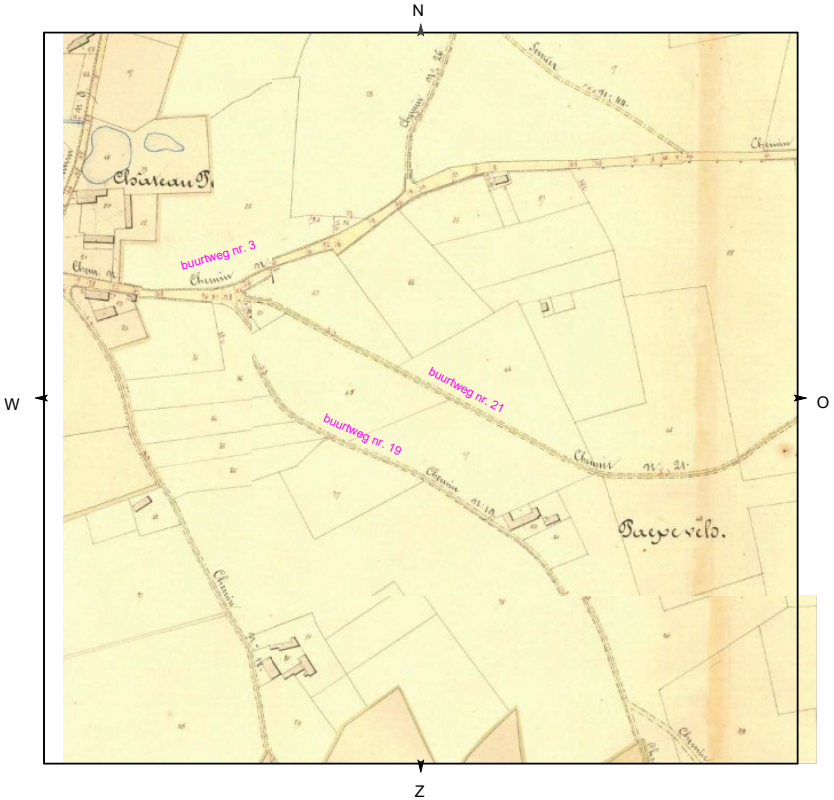
N
W
O
Z
buurtweg nr. 3
buurtweg nr. 21
buurtweg nr. 19
Château
Chemin

Atlas der Buurtwegen *schaal: 1/5000*

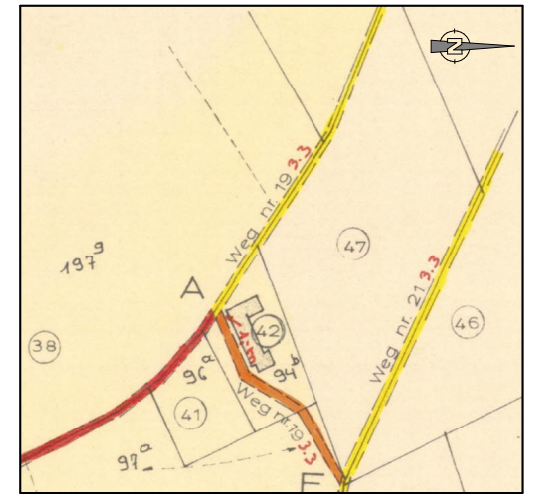
197
38
A
Weg nr. 19
3.3
47
42
96a
94b
41
Weg nr. 19
97a
F
Weg nr. 21
3.3
46

Wijziging Atlas der Buurtwegen - 13/11/1970

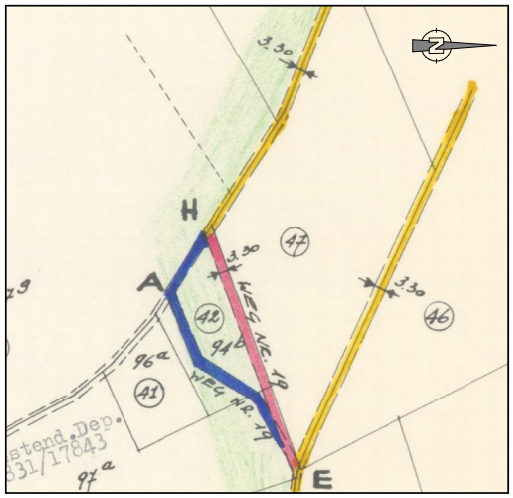
3.30
H
A
3.30
47
WEG NR. 19
42
94b
96a
41
WEG NR. 19
3.30
46
E
97a

Wijziging Atlas der Buurtwegen - 20/04/1972

Artikel 28§2: Het nieuwe
kracht sinds 01/09/2019

De waardevermeerdering
infrastructuren door of in
bebouwd krachtens een
2019.

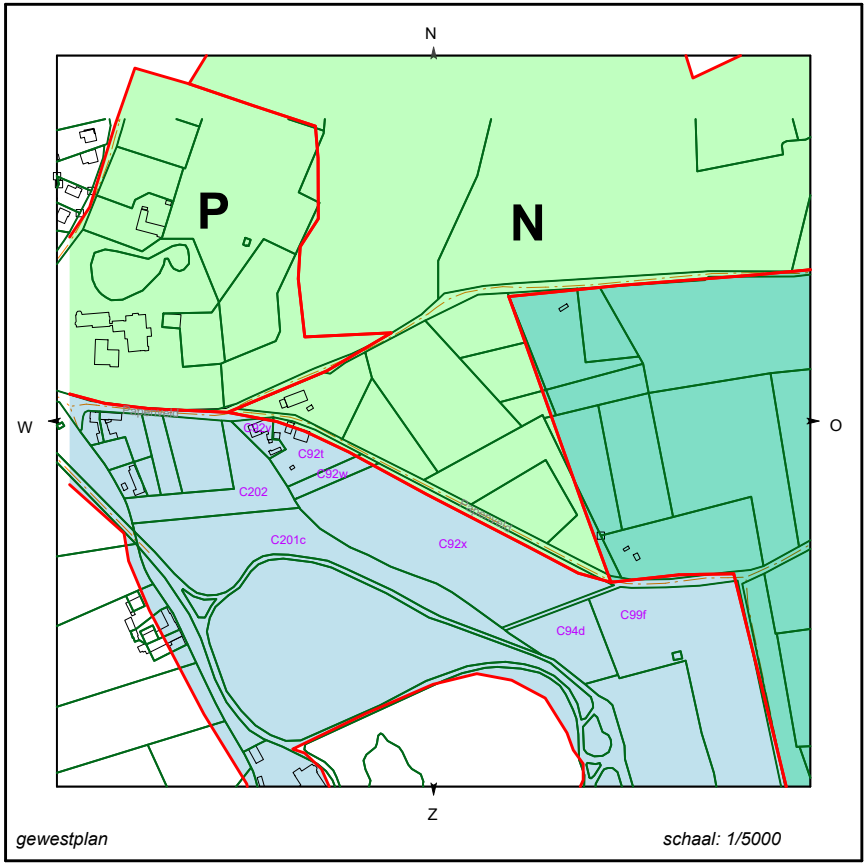
N
W
O
Z
P
N
C92y
C92t
C92w
C202
C201c
C92x
C94d
C99f
gewestplan
schaal: 1/5000

gemeentewegendecreet, publicatie in Belgisch Staatsblad dd. 12/08/2019 en van

g wordt geacht nihil te zijn als de gemeenteweg in de feiten verdwenen is, omdat opdracht van de overheid zijn aangelegd of omdat de gemeenteweg werd rechtsgeldige, niet-vervallen vergunning die werd verleend vóór 1 september

Coördinatenlijst

Lambert 72

Puntnr.	X	Y
1	180125,92	172908,11
2	180128,16	172907,87
3	180130,41	172907,63
4	180151,99	172879,40
5	180158,06	172873,40
6	180178,65	172853,04
7	180179,38	172851,48
8	180183,22	172843,35
9	180186,11	172838,27
10	180193,12	172825,92
11	180207,46	172810,25
12	180213,50	172805,67
13	180223,50	172799,47
14	180257,12	172784,94
15	180294,19	172770,99
16	180311,00	172764,06
17	180330,76	172752,95
18	180355,59	172734,89
19	180361,30	172730,39
20	180365,85	172728,71
21	180421,49	172750,63
22	180454,62	172759,68
23	180466,75	172764,09
24	180468,99	172763,62
25	180471,78	172763,05
26	180475,91	172762,63
27	180440,91	172749,91
28	180365,83	172722,62
29	180359,66	172727,48
30	180354,63	172729,34
31	180339,47	172737,46
32	180332,17	172739,37
33	180323,91	172740,85
34	180300,63	172750,80
35	180266,60	172769,92
36	180254,94	172775,20
37	180221,44	172789,67
38	180194,76	172804,49
39	180185,16	172826,20
40	180169,11	172855,26
41	180148,48	172875,02
42	180125,43	172898,72
43	180123,45	172908,38
44	180125,17	172908,20
45	180126,95	172899,52
46	180149,64	172876,19
47	180170,43	172856,28
48	180186,64	172826,93
49	180194,94	172808,17
50	180222,85	172792,66

Puntnr.	X	Y
51	180255,95	172778,37
52	180268,09	172772,87
53	180302,09	172753,76
54	180324,87	172744,03
55	180332,88	172742,59
56	180340,68	172740,56
57	180346,38	172737,50
58	180353,59	172732,26
59	180355,99	172732,36
60	180356,27	172732,25
61	180362,93	172726,27
62	180363,56	172726,51
63	180364,61	172725,68
64	180366,43	172726,35
65	180365,33	172727,21
66	180421,86	172749,49
67	180454,98	172758,53
68	180439,73	172752,99
69	180354,59	172733,57
70	180329,87	172751,56
71	180310,28	172762,58
72	180293,59	172769,45
73	180256,51	172783,41
74	180222,74	172798,00
75	180212,56	172804,31
76	180206,35	172809,03
77	180191,78	172824,95
78	180187,84	172831,88
79	180184,62	172837,56
80	180181,76	172842,59
81	180177,88	172850,79
82	180177,28	172852,07
83	180156,57	172872,55
84	180150,75	172878,30
85	180149,51	172877,21
86	180175,91	172851,10
87	180180,29	172841,83
88	180183,18	172836,75
89	180186,04	172831,71
90	180190,44	172823,97
91	180205,23	172807,80
92	180211,63	172802,95
93	180221,97	172796,53
94	180255,89	172781,88
95	180292,98	172767,92
96	180309,56	172761,09
97	180328,97	172750,17
98	180367,66	172723,28
99	180184,10	172831,53
100	180182,30	172831,36

Tabel lijnlengtes (m)

Beginpunt	Eindpunt	Lengte
1	2	2,26
1	85	38,88
2	3	2,26
2	84	37,21
3	4	35,54
5	4	8,53
5	6	28,96
6	7	1,72
7	8	8,99
7	81	1,65
8	9	5,85
10	9	14,19
10	11	21,24
11	12	7,58
12	13	11,78
13	14	36,63
14	15	39,60
15	16	18,18
16	17	22,67
17	18	30,70
18	19	7,27
19	20	4,86
20	21	59,80
21	22	34,35
23	24	2,29
23	22	12,90
24	25	2,85
25	26	4,16
26	27	37,24
27	98	77,95
28	98	1,94
29	58	7,73
29	28	7,85
29	61	3,49
30	29	5,36
31	30	17,20
32	31	7,55
33	32	8,39
34	33	25,32
35	34	39,04
36	35	12,80
37	36	36,49
38	37	30,52
39	100	5,90
39	38	23,74
41	42	33,05
41	40	28,57
42	43	9,87
44	43	1,73
45	44	8,86
46	45	32,54
46	47	28,79
48	49	20,52
50	49	31,93
51	50	36,06
51	52	13,32
52	53	39,00
54	53	24,77
55	54	8,14
56	55	8,07
57	97	21,53
57	56	6,47
58	57	8,92
59	60	0,29
59	57	10,90
60	19	5,36
60	69	2,13
60	62	9,28
61	62	0,67
62	65	1,91
62	63	1,34
64	63	1,94
65	64	1,40
65	66	60,76
65	19	5,14
66	67	34,33
67	24	14,90
67	68	16,23
68	27	3,30
68	64	77,99
69	70	30,57
70	71	22,47
71	72	18,06
72	73	39,62
73	74	36,79
74	75	11,98
75	76	7,80
76	77	21,58
77	78	7,98
78	79	6,53
79	80	5,79
79	9	1,65
81	80	9,06
82	81	1,42
82	83	29,13
83	84	8,18
83	5	1,71
86	85	37,13
87	86	10,25
88	87	5,85
89	88	5,79
89	78	1,81
90	89	8,91
91	90	21,91
92	91	8,03
93	92	12,17
94	93	36,95
95	94	39,63
96	95	17,93
97	96	22,28
98	63	3,88
99	48	5,26
99	47	28,27
100	99	1,80
100	40	27,30