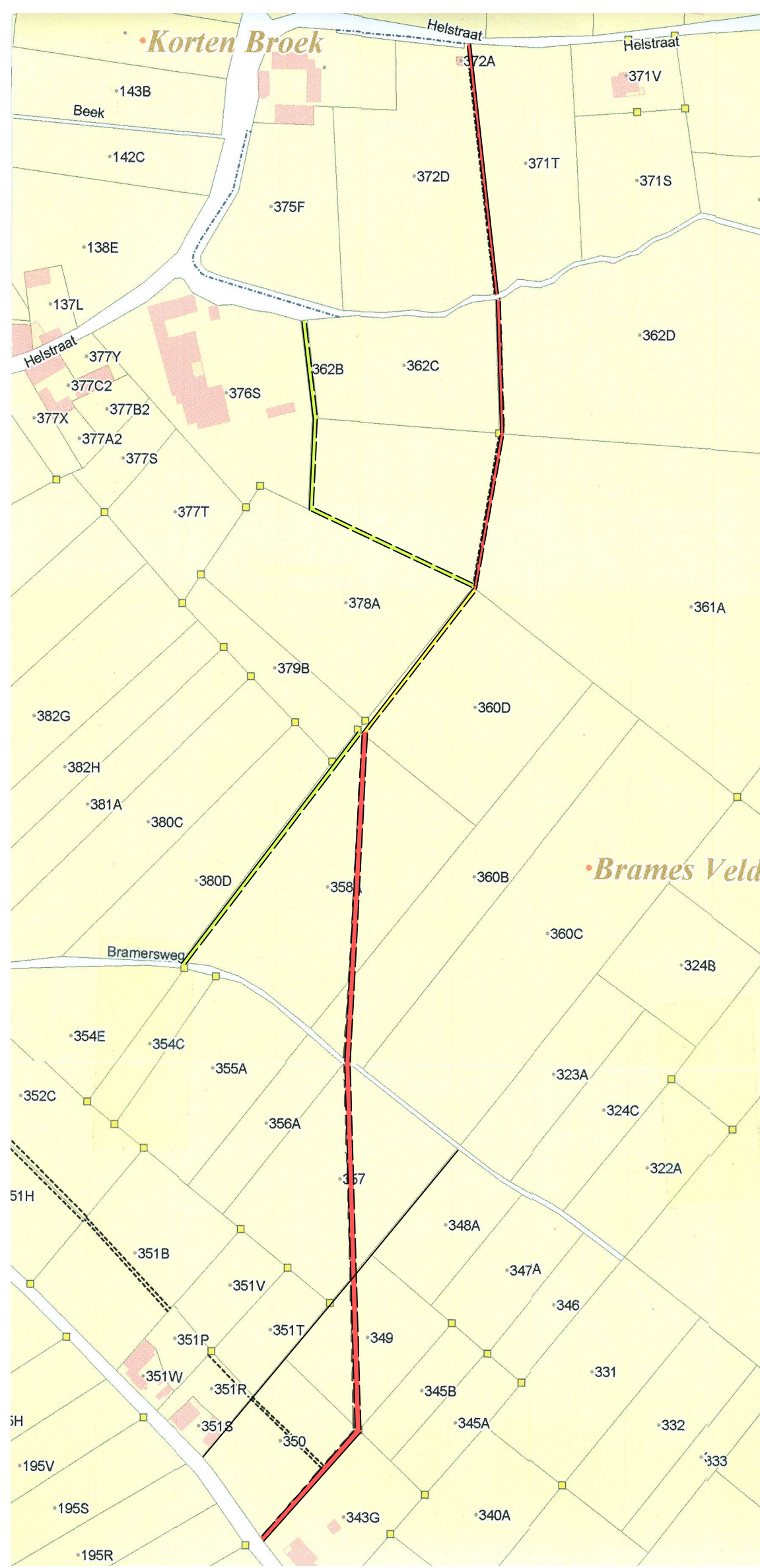




Uittreksel Gewestplan

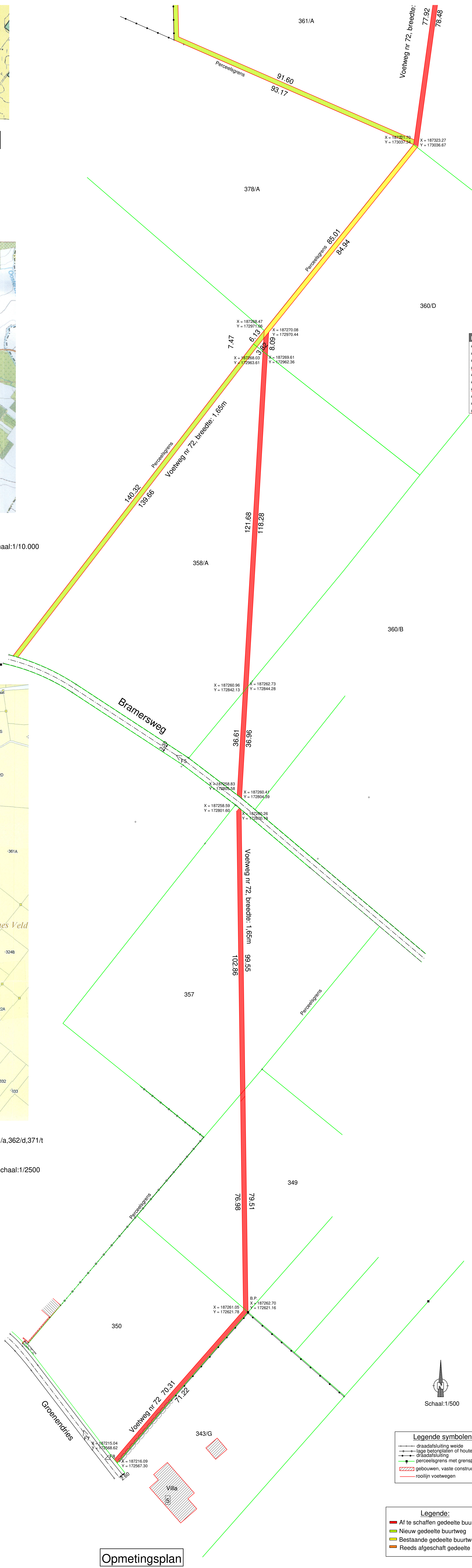


Uittreksel Stafkaart  
Schaal: 1/10.000



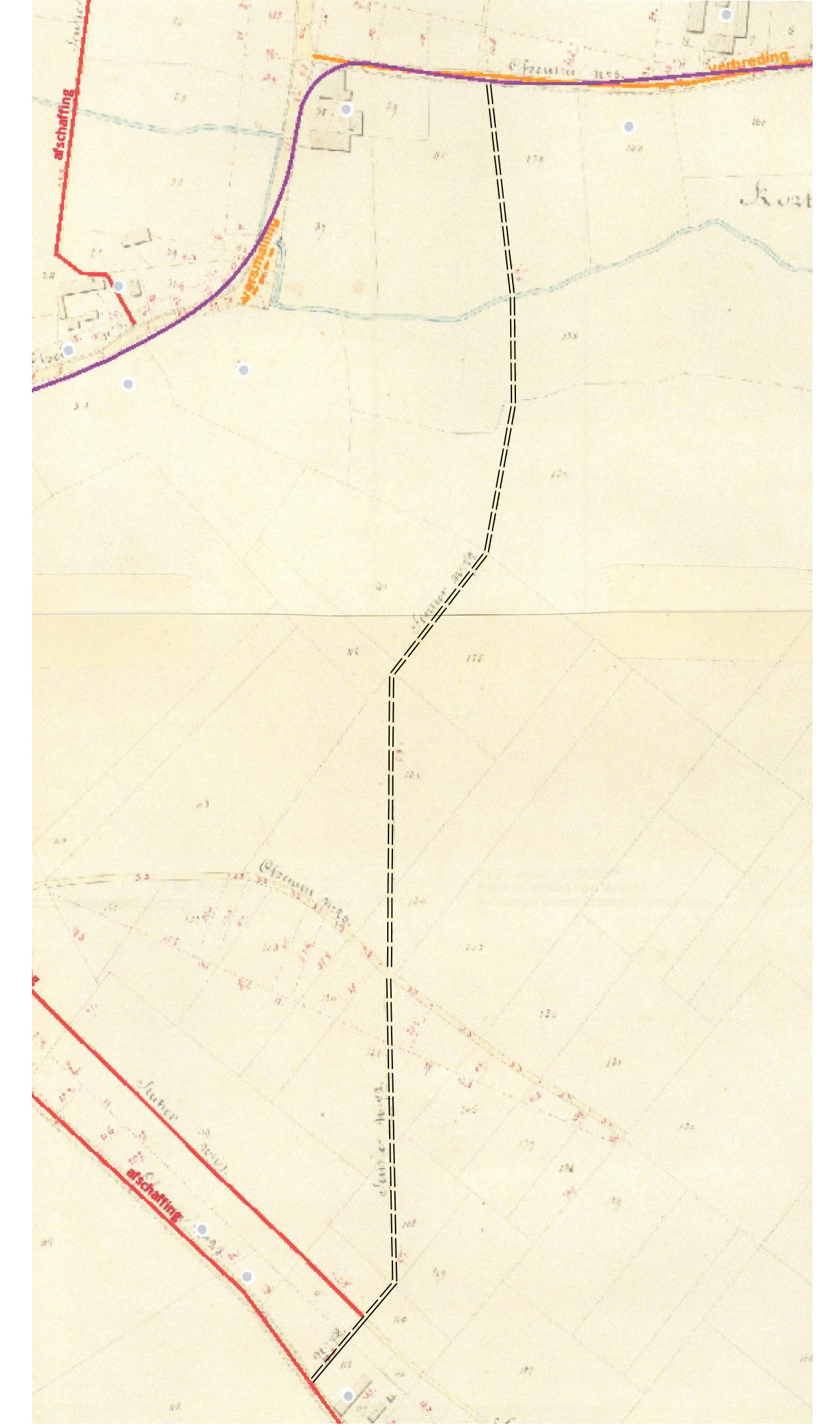
Lubbeek 2<sup>a</sup> Afdeling, Sectie C, nrs 349,350,357,358/a,360/d,361/a,362/d,371/t

Uittreksel kadasterplan  
Schaal: 1/2500

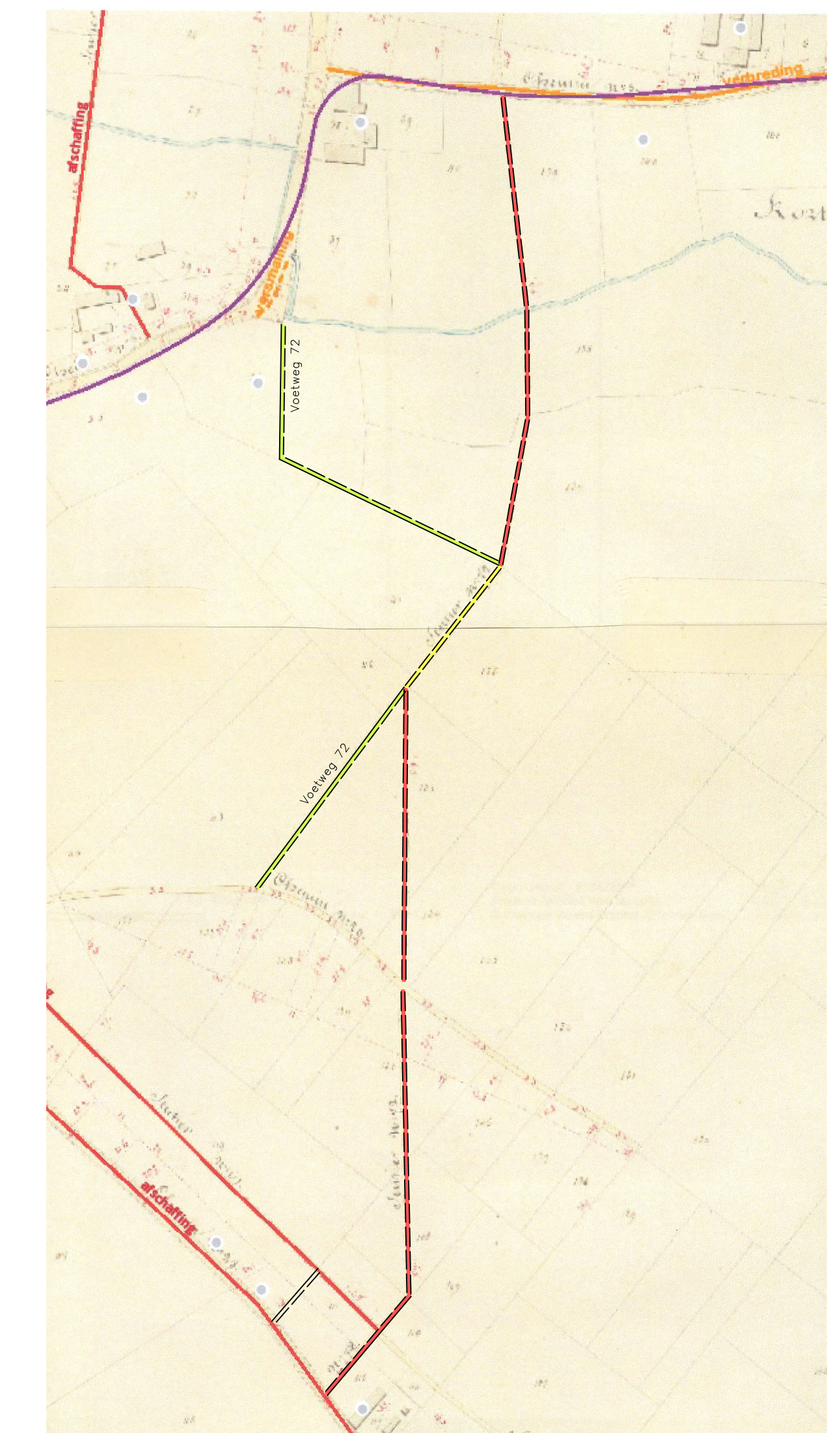


Opmetingsplan

Kadastraal perceel	Opp. af te schaffen	Opp. te openen	Eenhedsprijs	Waardevermeerdering	Waardevermindering
Afd. 2 Sectie C Nr. 349	128,80m <sup>2</sup>		2,8/m <sup>2</sup>	360,64 €	
Afd. 2 Sectie C Nr. 350	116,80m <sup>2</sup>		2,8/m <sup>2</sup>	327,04 €	
Afd. 2 Sectie C Nr. 357	165,30m <sup>2</sup>		2,8/m <sup>2</sup>	462,84 €	
Afd. 2 Sectie C Nr. 358 A	198,00m <sup>2</sup>	231,00m <sup>2</sup>	2,8/m <sup>2</sup>	0	0
Afd. 2 Sectie C Nr. 360 B	63,20m <sup>2</sup>		2,8/m <sup>2</sup>	176,96 €	
Afd. 2 Sectie C Nr. 360 D	11m <sup>2</sup>	7,50m <sup>2</sup>		0	0
Afd. 2 Sectie C Nr. 361 A	129,00m <sup>2</sup>	227,90m <sup>2</sup>		0	0
Afd. 2 Sectie C Nr. 362 B	110,80m <sup>2</sup>	82,50m <sup>2</sup>		0	0
Afd. 2 Sectie C Nr. 362 D	110,80m <sup>2</sup>		2,8/m <sup>2</sup>	559,16 €	
Afd. 2 Sectie C Nr. 371 T	199,70m <sup>2</sup>				



Bestaande toestand  
Schaal: 1/2500



Toekomstige toestand  
Schaal: 1/2500

Uittreksel Atlas der buurtwegen detailplan nr 5

**Provincie Vlaams-Brabant  
GEMEENTE LUBBEEK  
deelgemeente BINKOM**

GRAFISCH PLAN DEEL AFSCHAFFING VOETWEG NR 72  
ROOILIJNPLAN VERLEGGING DEEL VOETWEG NR 72  
TUSSEN HELSTRAAT, BRAMERSWEG EN GROENDRIES

Plan opgemaakt door:  
Landmeter J. Bogaerts,  
Ledigheid 34,  
3210 Lubbeek

Datum: 16-11-2023  
Dos: 106.23

Beveliging van openbaar onderzoek op  
gemeentehuis Lubbeek ter inzage publiek  
van .....tot.....  
Voorzitter: mevr. Ellen Lammens

Algemeen directeur: Dhr. Klaas Gutshoven

Plan gevisieerd om gevoegd te worden  
bij het raadsbesluit i.v.m.  
"gedeelte afschaffing en verpaasiging"  
Principiële goedkeuring gemeenteraad.

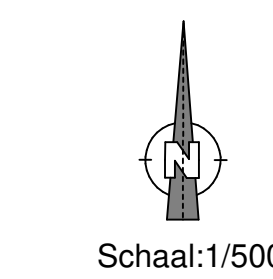
Voorzitter: mevr. Ellen Lammens

De algemeen directeur:  
dhr. Klaas Gutshoven

Principiële goedkeuring gemeenteraad.

Voorzitter: mevr. Ellen Lammens

De algemeen directeur:  
dhr. Klaas Gutshoven



Schaal: 1/500

**Legende symbolen:**  
— straatlijning werke  
— lage betonplaten of houten palen  
— straatlijning  
— perceelsgrens met grenspaal  
— gebouwen, vaste constructies  
— rooilijn voetwegen

**Legende:**  
— Af te schaffen gedeelte buurtweg  
— Nieuw gedeelte buurtweg  
— Bestaande gedeelte buurtweg  
— Reeds afgeschaffte gedeelte buurtweg

**OPPERVLAKTEN**

Voorgesteld af te schaffen voetweg 72

- Perceel 349: 128,80 m<sup>2</sup>
- Perceel 350: 116,80 m<sup>2</sup>
- Perceel 357: 165,30 m<sup>2</sup>
- Perceel 358/a: 198,00 m<sup>2</sup>
- Perceel 360/b: 63,20 m<sup>2</sup>
- Perceel 361/a: 129,00 m<sup>2</sup>
- Perceel 362/d: 110,80 m<sup>2</sup>
- Perceel 371/t: 199,70 m<sup>2</sup>

Nieuw op te richten gedeelte voetweg 72

- Perceel 358/a: 231,00 m<sup>2</sup>
- Perceel 361/a: 227,90 m<sup>2</sup>
- Perceel 362/b: 82,50 m<sup>2</sup>