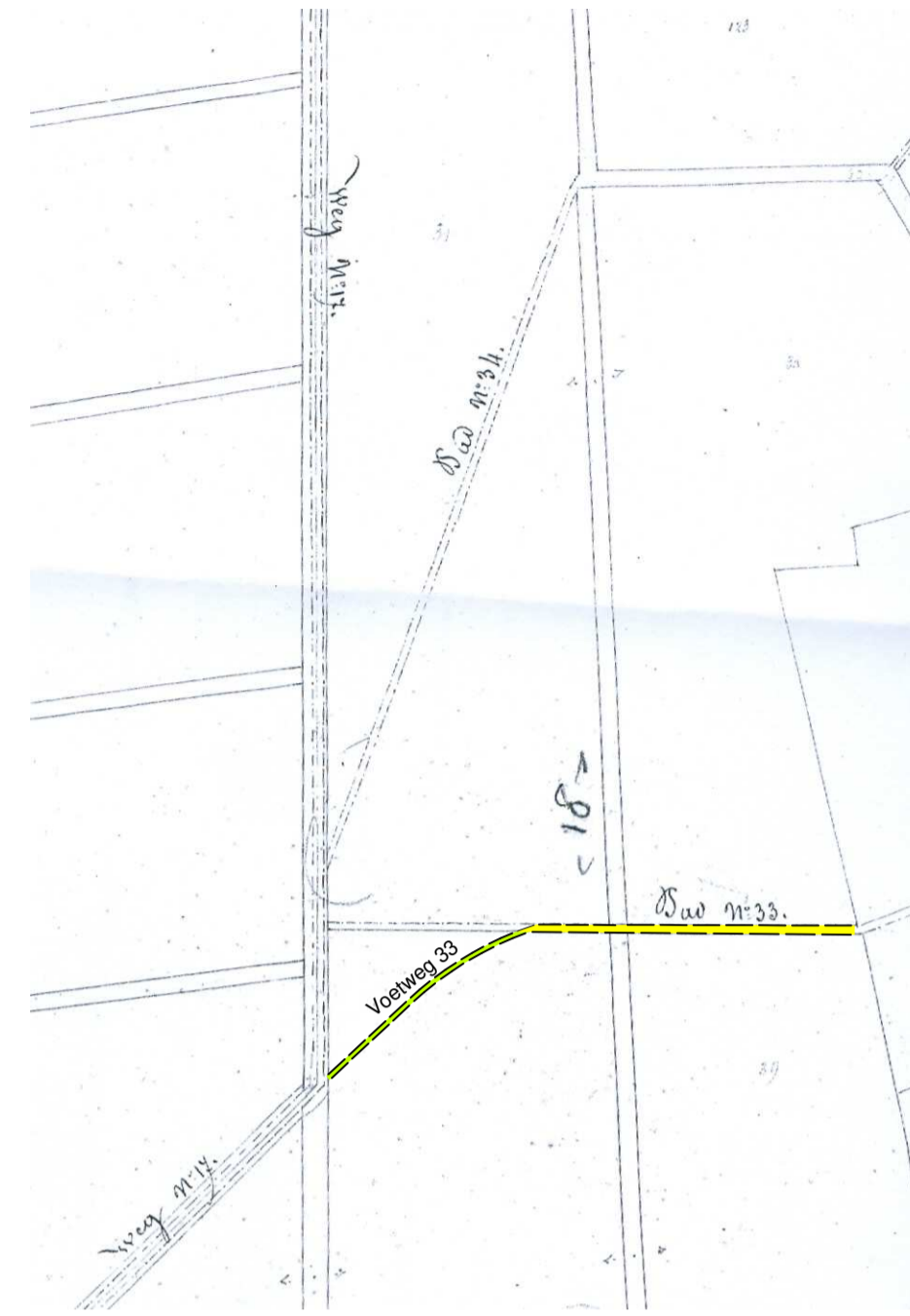


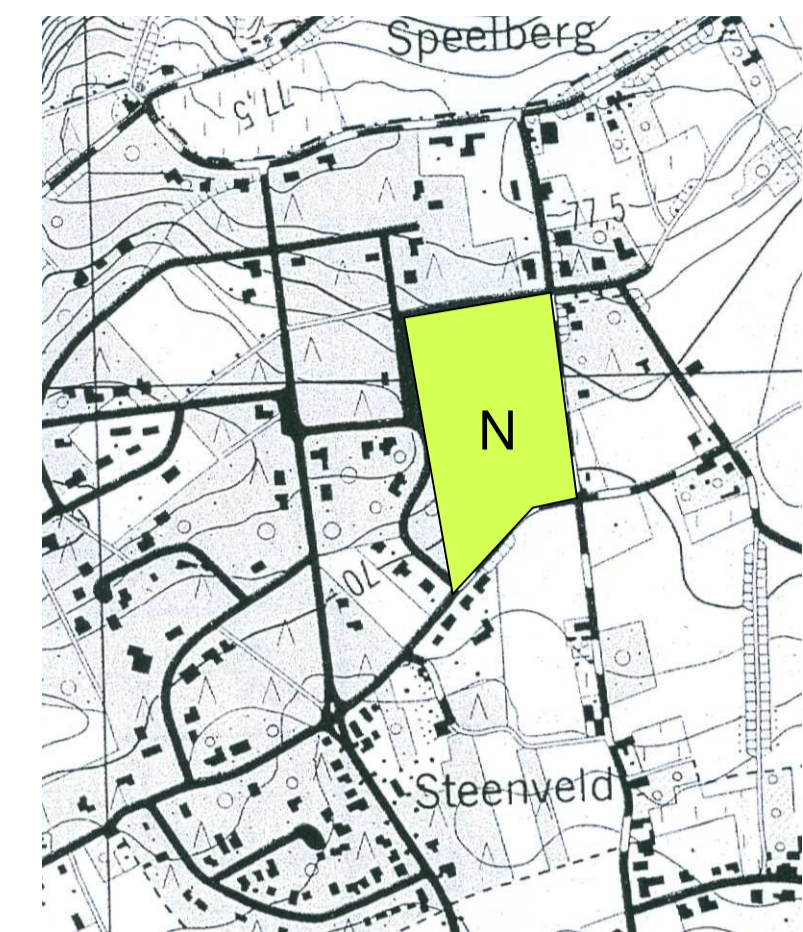
Uittreksel kadasterplan Schaal:1/2500



Bestaande toestand



Toekomstige toestand



Uittreksel Stafkaart Schaal:1/10.000

Uittreksel Atlas der buurtwegen detailplan nr 1 Schaal:1/2500

Provincie Vlaams-Brabant
GEMEENTE LUBBEEK
deelgemeente LINDEN

ROOILIJNPLAN GEDEELTELIJKE VERPLAATSING
VAN VOETWEG NR 33 VAN DE ATLAS DER
BUURTWEGEN T.H.V. STEENVELDSTRAAT

Plan opgemaakt door:

Landmeter J.Bogaerts,
Ledigheid 34,
3210 Lubbeek

Datum: 05-05-2010, 12-07-2023
Dos: 07.10 / 77.23

Plan geveerd om gevoegd te worden
bij het raadsbesluit i.v.m.
" gedeelte afschaffing en verpaatsing"
Principiële goedkeuring gemeenteraad.
Voorzitter: mevr Ellen Lammens

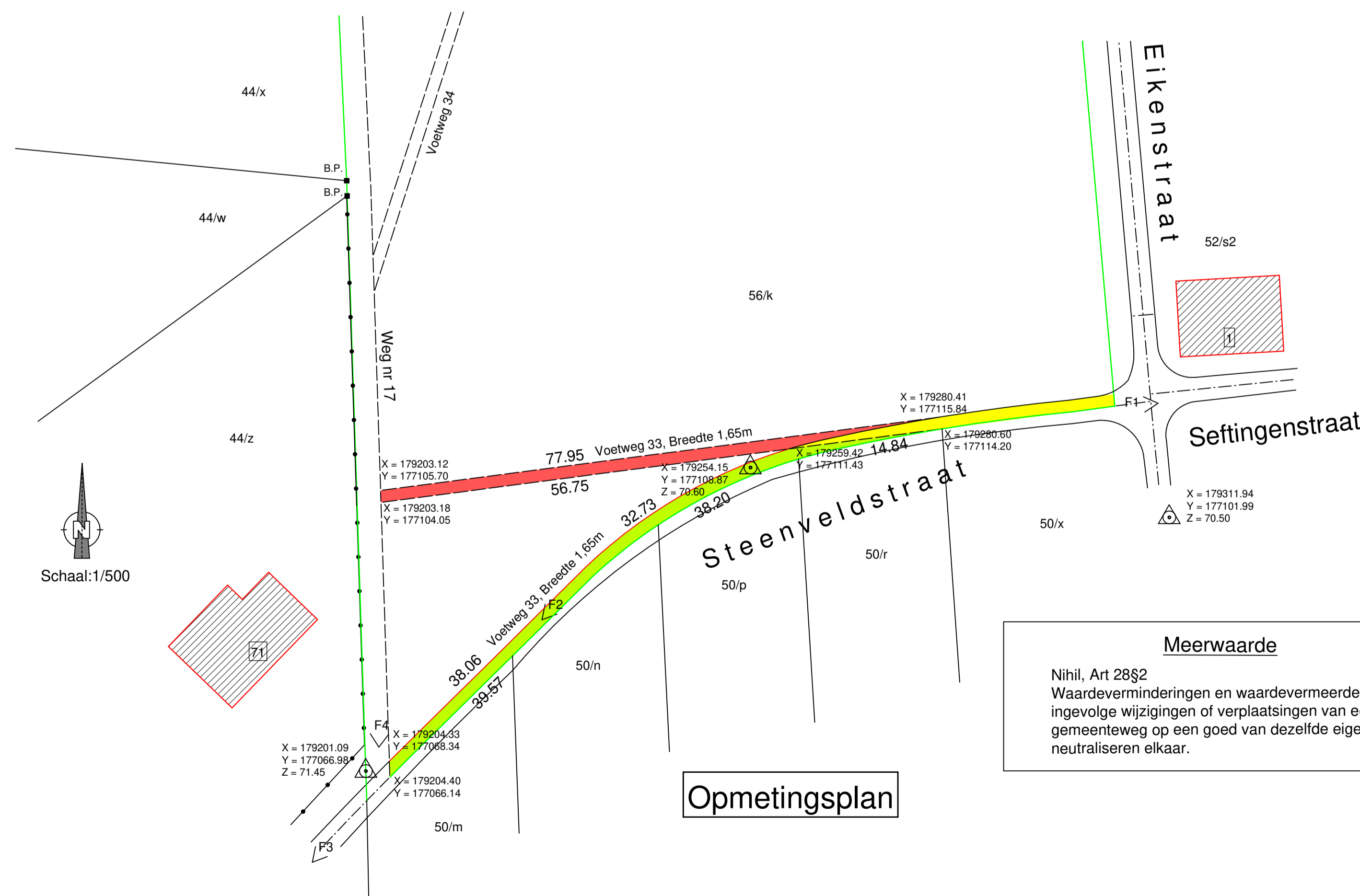
De algemeen directeur:
dhr Klaas Gutshoven

Definitieve goedkeuring gemeenteraad.
Voorzitter: mevr Ellen Lammens

De algemeen directeur:
dhr Klaas Gutshoven

Bevestiging van openbaar onderzoek op
gemeentehuis Lubbeek ter inzage publiek
van.....tot.....
Voorzitter: mevr Ellen Lammens

Algemeen directeur: Dhr Klaas Gutshoven



Schaal:1/500

Opmetingsplan

OPPERVLAKTEN
Voorgesteld af te schaffen voetweggedeelte nr 33 :
Lengte:67,35 m, oppervlakte:107,00 m²
Voorgesteld nieuw op te richten voetweggedeelte nr 33:
Lengte: 81,70 m, oppervlakte: 132,40 m².

Legende symbolen:
--- draadafsluiting weide
--- lage betonplaten of houten palen
--- draadafsluiting
--- perceelsgrens met grenspaal

Legende:
--- Af te schaffen gedeelte buurtweg
--- Nieuw gedeelte buurtweg
--- Bestaande gedeelte buurtweg

Meerwaarde
Nihil, Art 28§2
Waardeverminderingen en waardevermeerderingen
ingevolge wijzigingen of verplaatsingen van een
gemeenteweg op een goed van dezelfde eigenaar
neutraliseren elkaar.