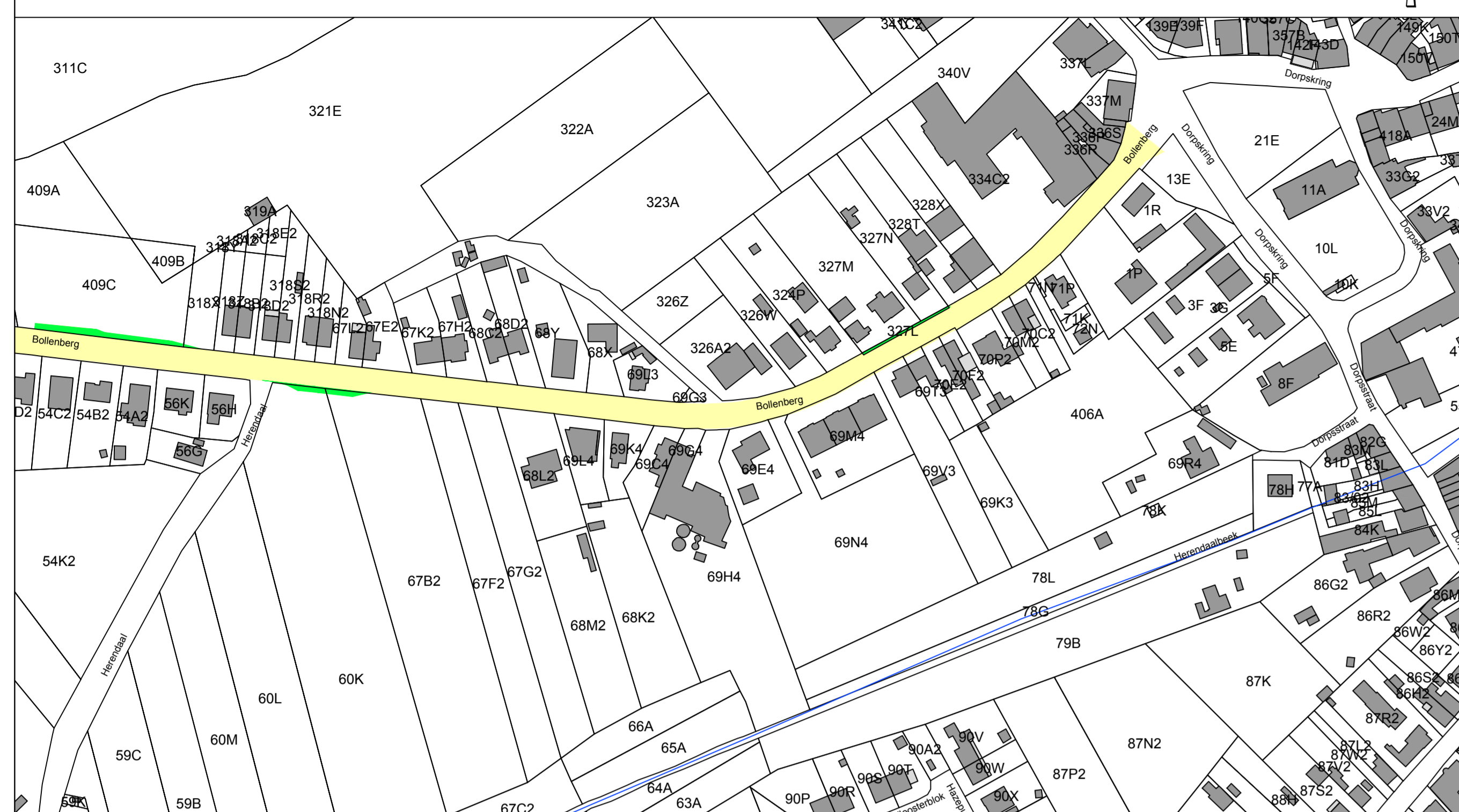
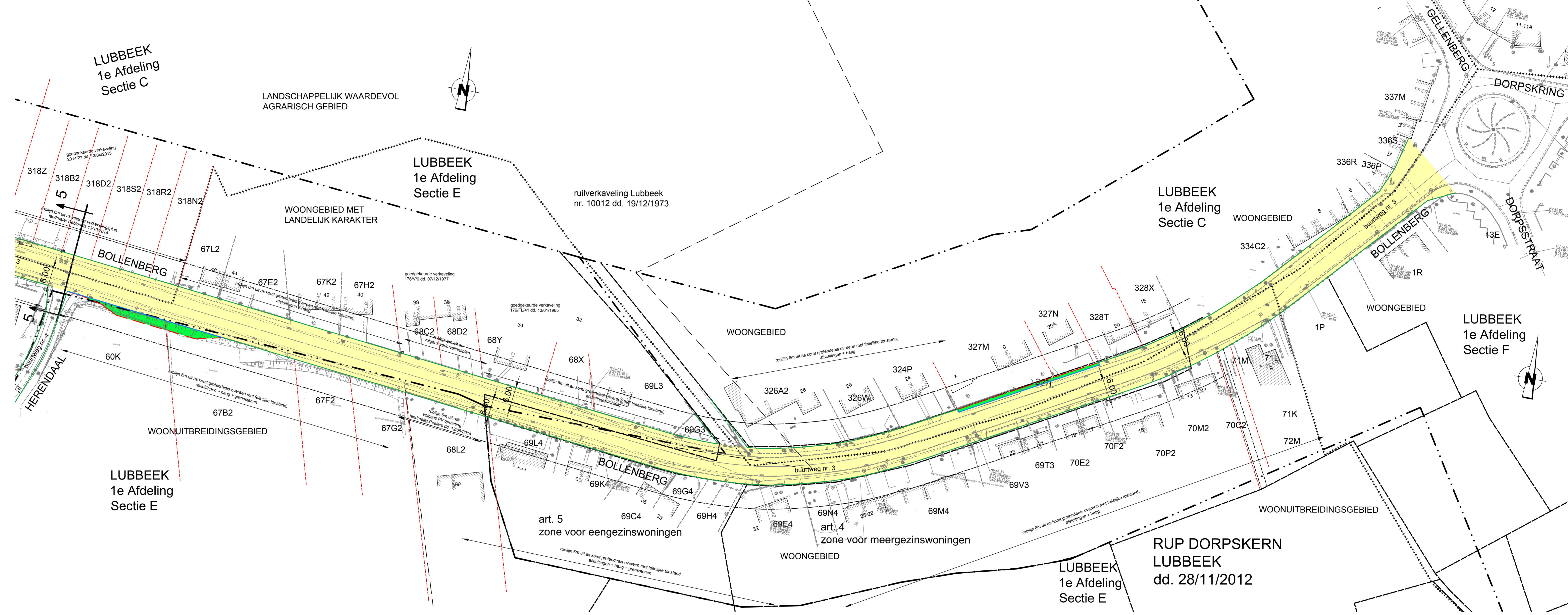
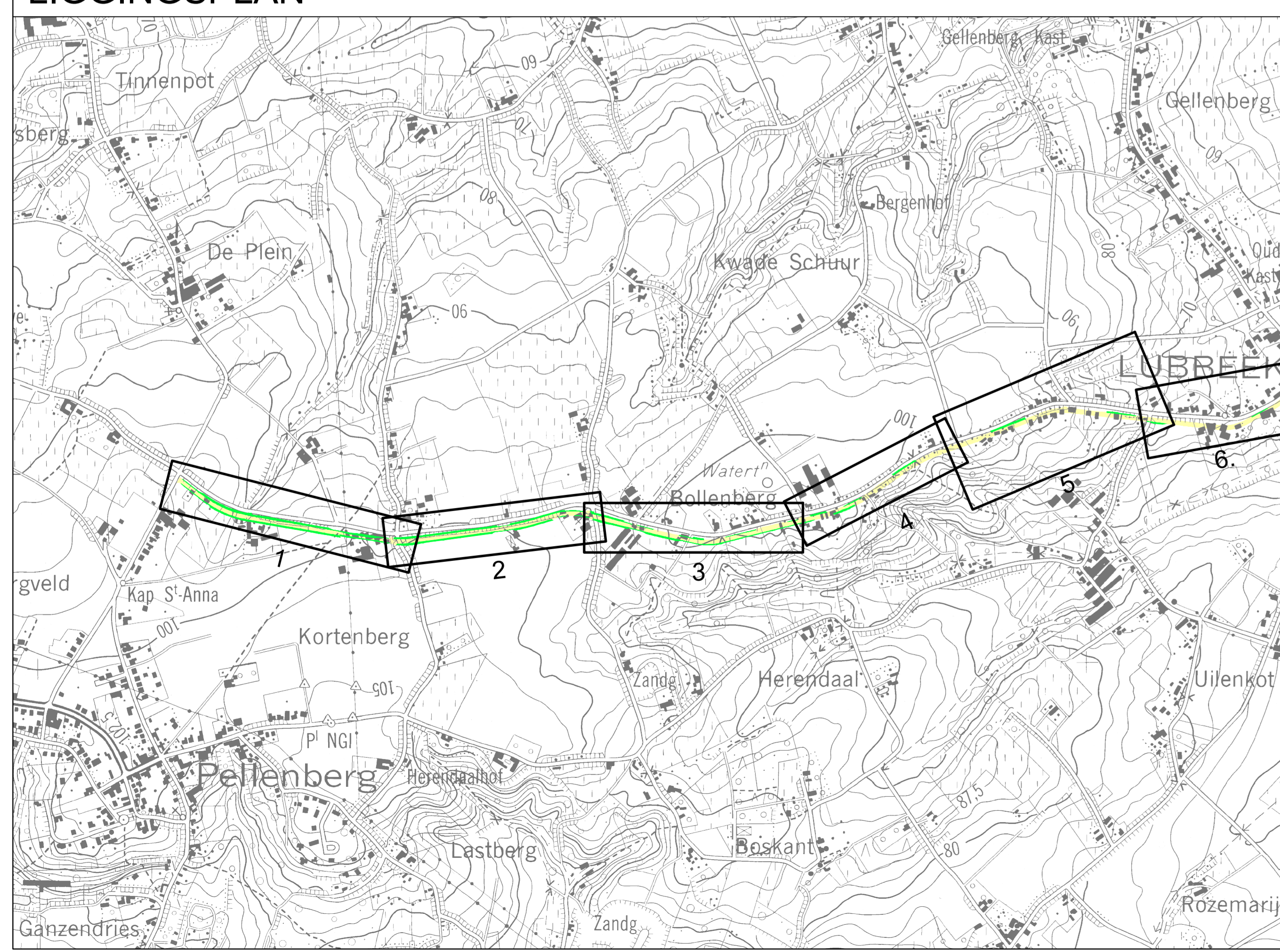


KADASTRAAL PLAN Schaal: 1/2000



© De Algemene Administratie van de Patrimoniumdocumentatie is enige eigenaar van de kadastrale gegevens 1.1.2024 die op dit document voorkomen.

LIGGINGSPLAN Schaal: 1/10.000



Legende

- actuele te behouden rooilijn
- actuele af te schaffen rooilijn
- nieuwe rooilijn
- perceelsgrens
- kadastrale perceelsgrens
- boeuilijn
- grens gewestzone
- as bestaande wegenis
- grens RUP
- kadastrale gemeente/afdeling/sectie
- kadastrale perceelnummer
- bestemming volgens gewestplan
- te behouden gemeenteweg
- te verbreden deel gemeenteweg

LUST GETROFFEN PERCELEN

Gemeente	Afdeling	Sectie	Nummer	Aard perceel	Totale oppervlakte (m ²)
LUBBEEK	1	C	318D2	HUIS	500
LUBBEEK	1	C	318S2	HUIS	677
LUBBEEK	1	C	318R2	HUIS	570
LUBBEEK	1	C	318N2	HUIS	464
LUBBEEK	1	E	67L2	HUIS	420
LUBBEEK	1	E	67K2	HUIS	715
LUBBEEK	1	E	67H2	HUIS	763
LUBBEEK	1	E	67G2	HUIS	870
LUBBEEK	1	E	68C2	HUIS	800
LUBBEEK	1	E	68D2	HUIS	905
LUBBEEK	1	E	68Y	HUIS	1436
LUBBEEK	1	E	68X	HUIS	851
LUBBEEK	1	E	69L3	HUIS	647
LUBBEEK	1	E	69G3	BOUWLAND	65
LUBBEEK	1	C	326A2	ALG. GEM. DELEN	1768
LUBBEEK	1	C	326W	HUIS	1365
LUBBEEK	1	C	324P	HUIS	1692
LUBBEEK	1	C	327L	WOESTE GROND	50
LUBBEEK	1	C	327M	HUIS	2976
LUBBEEK	1	C	327N	HUIS	1455
LUBBEEK	1	C	328T	HUIS	1430
LUBBEEK	1	C	328X	BUILDING	1369
LUBBEEK	1	C	334C2	GROOTWARENHUIS	5292
LUBBEEK	1	C	336R	HANDELSHUIS	214
LUBBEEK	1	C	336P	HANDELSHUIS	222

LUST GETROFFEN PERCELEN

Gemeente	Afdeling	Sectie	Nummer	Aard perceel	Totale oppervlakte (m ²)
LUBBEEK	1	E	60K	WEILAND	12135
LUBBEEK	1	E	67B2	BOUWLAND	8518
LUBBEEK	1	E	67F2	BOUWLAND	3573
LUBBEEK	1	E	67G2	BOUWLAND	3383
LUBBEEK	1	E	68L2	ALG. GEM. DELEN	1646
LUBBEEK	1	E	69L4	ALG. GEM. DELEN	770
LUBBEEK	1	E	69K4	ALG. GEM. DELEN	597
LUBBEEK	1	E	69C4	HUIS	713
LUBBEEK	1	E	69G4	HUIS	203
LUBBEEK	1	E	69H4	HANGAR	6017
LUBBEEK	1	E	69E4	HUIS	1196
LUBBEEK	1	E	69N4	WEILAND	7440
LUBBEEK	1	E	69M4	ALG. GEM. DELEN	2140
LUBBEEK	1	E	69V3	HUIS	1875
LUBBEEK	1	E	69T3	HUIS	485
LUBBEEK	1	E	70E2	HUIS	462
LUBBEEK	1	E	70F2	HUIS	464
LUBBEEK	1	E	70P2	HUIS	910
LUBBEEK	1	E	70M2	HUIS	440
LUBBEEK	1	E	70C2	HUIS	459
LUBBEEK	1	E	406B	ALG. GEM. DELEN GEB. - BA dd 08/02/2023 WBA dd 21/11/2023	6004
LUBBEEK	1	E	71N	GROND	17
LUBBEEK	1	E	71P	HUIS	465
LUBBEEK	1	F	1P	HOEVE	2390
LUBBEEK	1	F	1R	HUIS	1200

De eigendomsgegevens van de percelen aanliggend aan de nieuwe rooilijn werden verwerkt in een tabel, opgemaakt in excel. Dit bestand werd als bijlage aan de gemeente Lubbeek afgegeven.

VLAAMS-BRABANT Lubbeek

Aanleg fietspaden en riolering Bollenberg - Lubbeekstraat

SWECO

vestiging Hasselt
Herkenrodesingel 88, bus 3.01
3500 Hasselt
T +32 11 26 08 70
F +32 11 26 08 80
www.swecobelgium.be

ing. Lore Roels
Projectleider

ing. Ben Jansen
Landmeter-expert, bevestigd door de Rechtsbank van Eerste Aanleg in Antwerpen op 26 maart 2023 - Ingeschreven op het Tableau van de Federale Raden van Landmeters-Experten. LAN23/1947

ROOILIJNPLAN
Verbreiding deel Bollenberg - buurtweg nr. 3

REFERENTIE AARD	SCHAAL	PLANNUMMER	PROJECTNUMMER	PLANNUMMER	UITGAVEN
	1/500	1.0	16870002	6/6	C