INTERTOPO BVBA
Landmetersbureau

Halensebaan 68
B - 3290 Diest
Tel. 013 31 48 88
Fax 013 31 31 53
E-mail: info@intertopo.be
BTW BE 0568 985 271

STUDIE EN ONTWERP

Organisatie organogram meting door INTERTOPO bvba.
Ing. Rudi DE WINTER, Landmeter-Expert bedrijf door de Rechtbank van Eerste Aanleg te Leuven (LAN 041064).
en
Ing. Geert MEYSEN, Landmeter-Expert bedrijf door de Rechtbank van Eerste Aanleg te Hasselt (LAN 061263).
Halensebaan 68 - B-3290 Diest (Belgium)
tel. 013/31 48 88 - fax 013/31 31 53
e-mail: info@intertopo.be

PROVINCIE VLAAMS-BRABANT

GEMEENTE LUBBEEK

Afd.: 3 Sectie: B

Naam van het werk:

Lostraat - Kortebergstraat

Naam van het plan:

Grafisch plan tot afschaffing voetweg nr.36

Het College van Burgemeester en Schepenen beveelt/gelt dat ontwerpplan/gelet dat gemeenteraad ter inzage van het publiek werd neergelegd/ gedeponeerd het openbaar onderzoek van ..... tot .....

Namens het College van Burgemeester en Schepenen

Bij Bevel
De algemeen directeur, De Burgemeester,
Dhr. Klaas Gulschoven Dhr. Theo Francken

Voorlopige beraadslaging door de gemeenteraad in uitlling van:
.....
Bij Bevel
De algemeen directeur, De Voorzitter
Dhr. Klaas Gulschoven Mevr. Ellen Lammens

Definitieve beraadslaging door de gemeenteraad in uitlling van:
.....
Bij Bevel
De algemeen directeur, De Voorzitter
Dhr. Klaas Gulschoven Mevr. Ellen Lammens

Dossiernr: 5054	Schaal: 1/500	Datum: 18/08/2022	Plannr.: 1

Legende

symbolen:
- verkeersspiegel
- signalisatiepaal
- detectie brandkraan
- kabine of kast elektriciteit
- straatkap water
- straatkap elektriciteit
- inspectieput DWA rond
- put verkeerd diners
- huisaansluiting onbekend
- straatlicht
- bestaande grenspaal
- nieuwe grenspaal
- NAP niet gemeetkundeerd punt
- loofboom
- naaldboom
- scharnierpunt afsluiting
- reflectorpaal
- paal diverse

lijnen:
- heag
- afsluiting draad
- afsluiting beton
- afsluiting algemeen
- gebouw
- muur
- loodlijn
- cultuurgrens
- naaldboomrij
- bovenkant talud
- onderkant talud

verhardingen:
- beton
- dolomiet
- betonstraatstenen
- asfalt
- tegels
- kasseien

De grenzen mogen alleen gebruikt worden in het kader van de afschaffing voetweg nr 36

schaal: 1/500

copyright
De plan mag niemand ter beschikking gesteld worden zonder de voorafgaandelijke en schriftelijke toestemming van de auteur.

De katastrale gegevens worden ter beken van rechtzig vermeld en vallen buiten de verantwoordelijkheid van de auteur.

Coördinatenlijst Lokaal - Deel 1

Nr	X	Y
1	170.80;	600.65
2	171.03;	599.05
3	208.41;	602.30
4	208.91;	602.35
5	208.86;	600.73
6	238.40;	602.04
7	238.35;	603.69
8	424.04;	605.49
9	424.02;	607.14
10	465.16;	607.46
11	465.17;	605.81
12	574.90;	609.07
13	574.87;	607.42
14	584.55;	609.80
15	584.56;	608.14
16	633.92;	607.03
17	633.77;	605.38
18	704.29;	605.72
19	704.17;	604.07
20	713.72;	602.71
21	715.43;	604.01
22	716.29;	604.01
23	775.53;	593.87
24	775.69;	595.52
25	784.49;	594.26
26	788.70;	592.96
27	790.17;	591.83
28	792.08;	591.51
29	799.75;	591.27
30	813.31;	586.14
31	812.84;	588.54
32	865.70;	588.24
33	866.09;	585.85
34	871.17;	581.94
35	877.95;	560.66
36	878.91;	559.52
37	879.19;	559.12
38	877.71;	558.32
39	882.15;	552.82
40	888.97;	548.54
41	889.91;	545.82
42	938.44;	488.13
43	945.40;	474.37
44	947.23;	472.13
45	949.29;	470.19
46	951.66;	469.20
47	953.81;	463.94
48	955.17;	464.67

Coördinatenlijst Lokaal - Deel 2

Nr	X	Y
49	1077.92;	587.15
50	1077.56;	585.65
51	1077.06;	584.98
52	1100.15;	556.99
53	1101.72;	557.67
54	1102.64;	557.26
55	1101.68;	555.20
56	1106.85;	553.09
57	1108.34;	556.09
58	1118.08;	564.28
59	1118.74;	562.77
60	1122.52;	566.23
61	1123.18;	564.72
62	1126.66;	566.24
63	1125.96;	567.75
64	1139.30;	571.78
65	1138.64;	573.29
66	1146.40;	575.71
67	1147.14;	577.22
68	1156.66;	581.15
69	1157.31;	579.64
70	1172.02;	587.62
71	1172.65;	586.09
72	1179.85;	590.75
73	1180.46;	589.22
74	1190.77;	595.06
75	1191.40;	593.53
76	1198.13;	598.33
77	1198.82;	596.84
78	1206.57;	602.45
79	1207.32;	600.98
80	1215.31;	607.12
81	1216.10;	605.67
82	1221.69;	610.44
83	1222.46;	608.98
84	1236.44;	618.37
85	1237.25;	616.93
86	1244.72;	623.26
87	1242.92;	630.26
88	1246.19;	622.07
89	1249.86;	617.02
90	1251.25;	615.87
91	1253.13;	616.87
92	1252.98;	618.68
93	1270.86;	626.36
94	1270.16;	627.99
95	1272.99;	627.04
96	1273.45;	627.45
97	1273.47;	627.39
98	1282.06;	632.57
99	1289.52;	634.64
100	1289.80;	633.91
101	1296.19;	636.34
102	1296.63;	637.84
103	1304.60;	639.99
104	1304.44;	640.83
105	1311.14;	641.00
106	1310.91;	641.59
107	1326.49;	645.68
108	1326.61;	645.36
109	1332.68;	647.07
110	1345.75;	650.75
111	1345.38;	652.36
112	1353.96;	652.58
113	1353.62;	654.19
114	1363.45;	654.81
115	1363.08;	656.42
116	1383.58;	659.51
117	1383.21;	661.12
118	1392.72;	661.64
119	1392.35;	663.24
120	1405.75;	664.65
121	1405.38;	666.25
122	1419.11;	666.46
123	1419.48;	667.86
124	1448.70;	674.55
125	1448.34;	676.16
126	1462.50;	677.74
127	1462.12;	679.35
128	1474.06;	680.46
129	1473.72;	682.07
130	1485.79;	683.20
131	1485.40;	684.81
132	1512.87;	690.12
133	1512.24;	691.75
134	1528.98;	694.48
135	1528.54;	696.07
136	1575.42;	707.34
137	1574.98;	708.93
138	1590.37;	713.21
139	1590.80;	711.62
140	1619.27;	718.32
141	1618.83;	720.01
142	1633.96;	723.39
143	1633.51;	724.98
144	1646.67;	728.55
145	1646.47;	729.52
146	1660.66;	731.14
147	1661.06;	730.14
148	1676.60;	732.23
149	1676.43;	731.22
150	1684.93;	738.65
151	1686.08;	737.22

Deel 1

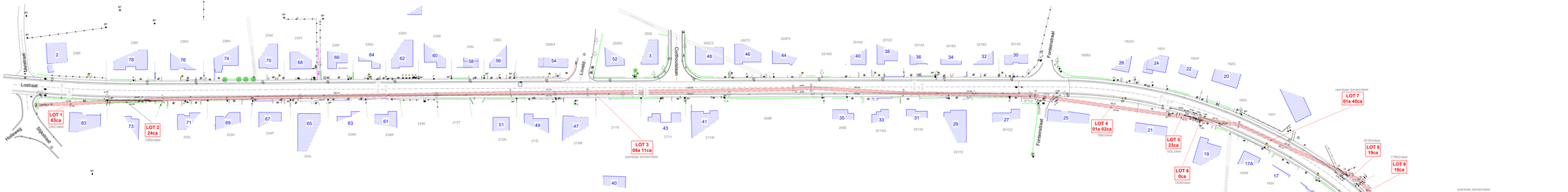

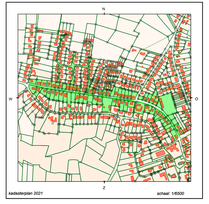
katasterplan 2021 schaal: 1/6500

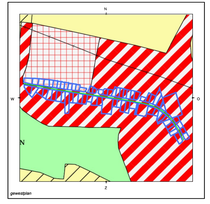
gewestplan

luchtfoto

atlas der buurwegen

atlas der buurwegen - verplaatsing voetweg nr 36 dd 30/01/1871

atlas der buurwegen - afschaffing voetweg nr 35 (locatie voetweg nr 36 is zichtbaar)

Deel 2

katasterplan schaal: 1/6500

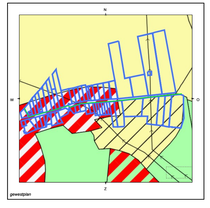
gewestplan

luchtfoto

atlas der buurwegen