

STUDIE EN ONTWERP

Opgemaakt ingevolge meting door INTERTOPO bvba
ing. Rudi DE WINTER, Landmeter-Expert beëdigd door de Rechtbank
van Zesde Afdeling te Leuven (LAN 041064)
en
ing. Ceert MENTEN, Landmeter-Expert beëdigd door de Rechtbank
van Zesde Afdeling te Hasselt (LAN 051053),
met kantoren te Diest, Halensebaan 68
tel: 01331 48 88 fax: 01331 31 53
e-mail: info@intertopo.be



PROVINCIE VLAAMS-BRABANT
GEMEENTE LUBBEEK
Afd.: 3 Sectie: C

Naam van het werk:
Oude Lubbeeksebaan - Papenveld - Kattenblokstraat

Naam van het plan:
Grafisch plan tot afschaffing/verplaatsing voetweg nr. 22

Het College van Burgemeester en Schepenen bevestigt dat onderhavig plan ten gemeentehuize ter inzage van het publiek werd neergelegd gedurende het openbaar onderzoek van

Voorlopige beraadslaging door de gemeenteraad in zitting van:
Bij Bevel
De algemeen directeur, De Voorzitter
Dhr. Klaas Gutschoven, Mevr. Ellen Lammens

Namens het College van Burgemeester en Schepenen

Definitieve beraadslaging door de gemeenteraad in zitting van:
Bij Bevel
De algemeen directeur, De Voorzitter
Dhr. Klaas Gutschoven, Mevr. Ellen Lammens

Dossiernr: 4933 - 22 Schaal: 1/500 Datum: 18/08/2022 Plannr.: 1

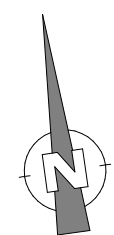
Legende

- symbolen:**
- ⊙ verkeersbord
 - ⊙ inspectieput rond
 - paal divers
- lijnen:**
- haag
 - - - afsluiting draad
 - gebouw

- nieuw te openen gedeelte voor voetweg nr.22
- te behouden gedeelte voetweg nr. 22
- af te schaffen gedeelte voetweg nr. 22

Opmerkingen

Dit plan mag enkel gebruikt worden voor het verplaatsen en het afschaffen van voetweg nr.22.
De grenzen mogen alleen gebruikt worden voor het verplaatsen en het afschaffen van voetweg nr.22



-copyright-
Dit plan mag niet worden gekopieerd noch delen uit dit plan mogen worden overgenomen zonder de voorafgaandelijke en schriftelijke toestemming van de auteur.

De kadastrale gegevens worden ten teken van inlichting vermeld en vallen buiten de verantwoordelijkheid van de auteur.

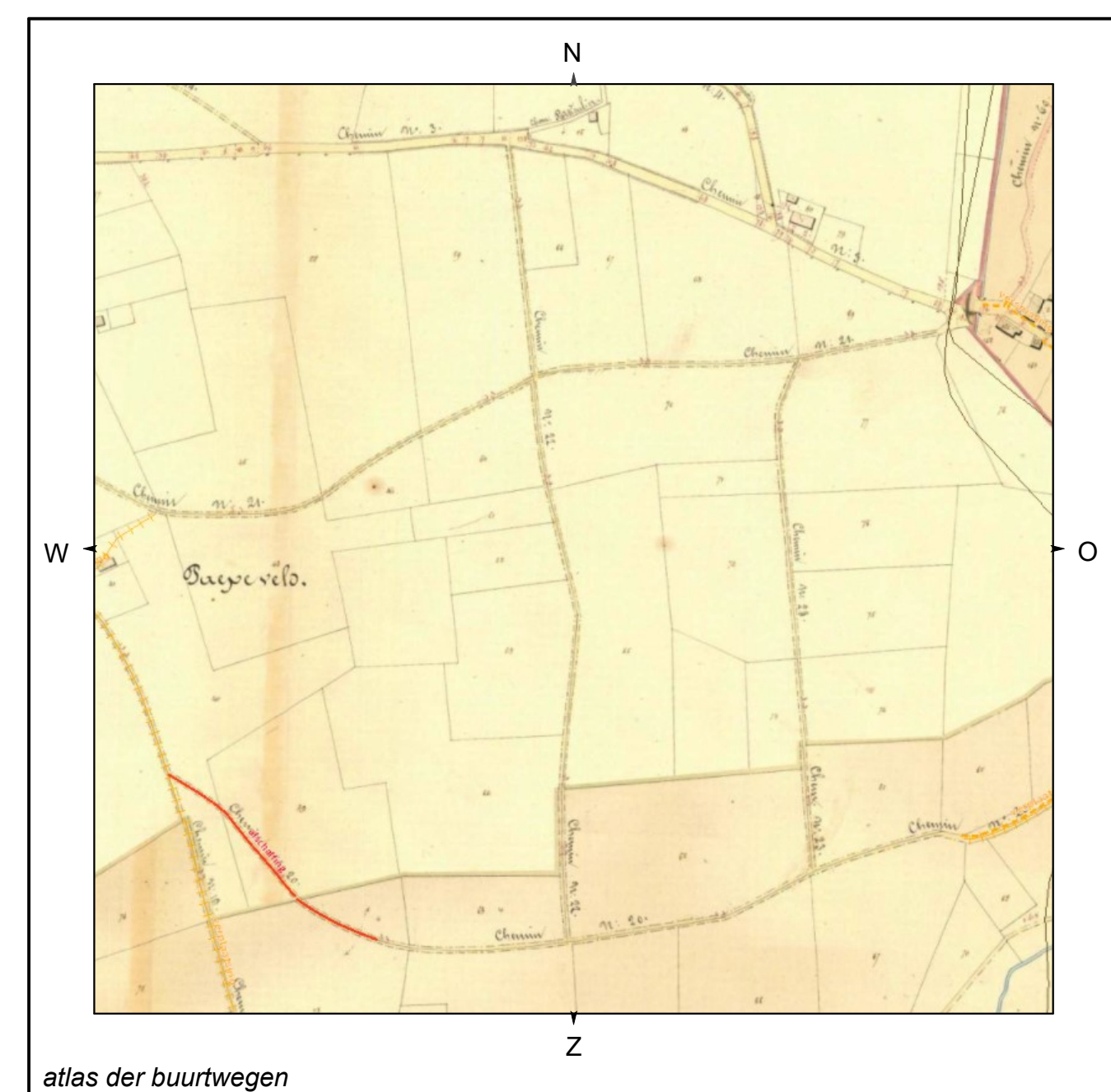
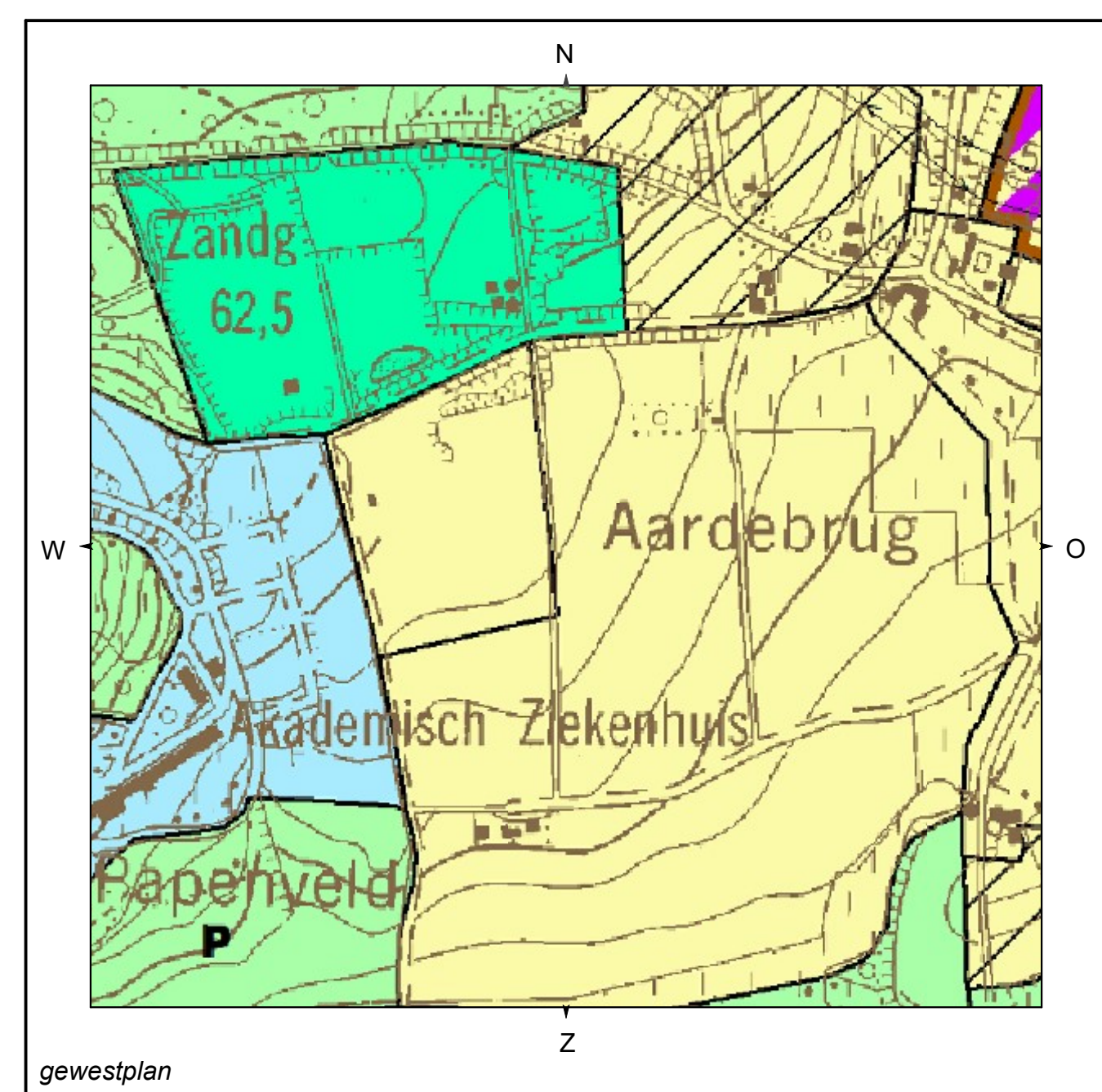
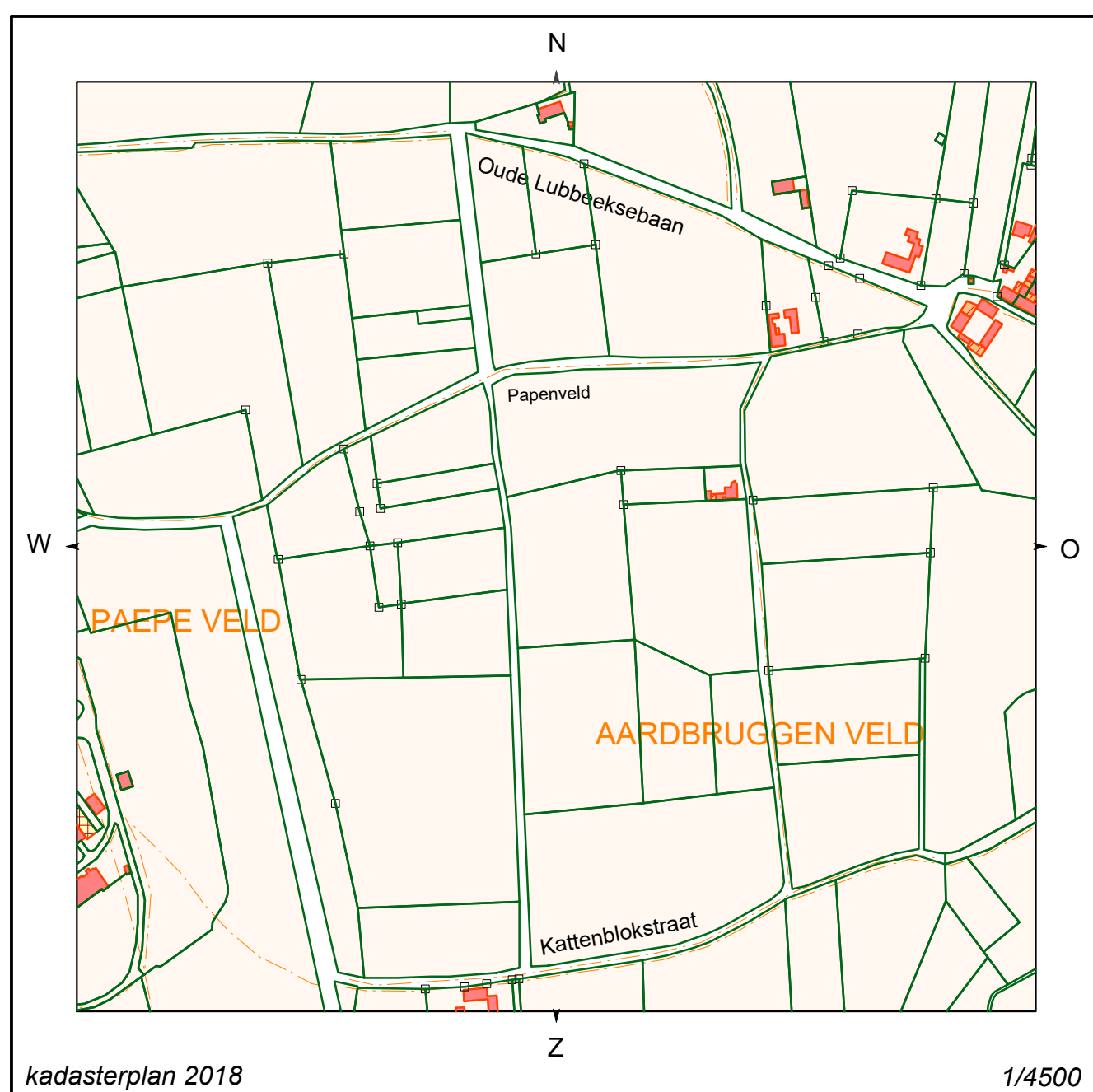
Dit plan werd opgenomen in de databank van het Kadaster onder de nummer:

Grensverklaring

De grenzen werden bepaald aan de hand van:

grens 1-2-4-6-9-11-12-14-15-17-19-18-16-13-10-8-5-3-1 & 21-22-24-23-21 : Atlas der Buurtwegen
grens 25 1.e.m 60 & 25-60; nieuwe grenzen
grens 33-52: volgens kadaster

De grenzen en grenspunten zijn niet gematerialiseerd tenzij anders vermeld.



Coördinatenlijst

Lokaal	Nr	X	Y
	1	150.86	78.43
	2	154.16	78.53
	3	149.27	135.05
	4	152.57	135.17
	5	146.32	196.90
	6	149.63	196.84
	7	148.59	225.04
	8	142.46	301.40
	9	145.76	301.53
	10	139.65	367.75
	11	142.94	367.96
	12	140.25	400.07
	13	135.03	422.82
	14	138.31	423.21
	15	138.27	423.44
	16	127.22	473.93
	17	130.43	474.75
	18	122.67	504.33
	19	125.79	505.99
	21	122.15	507.79
	22	125.29	509.42
	23	101.82	683.75
	24	105.20	683.29
	25	197.65	518.82
	26	200.69	524.40
	27	202.71	527.33
	28	203.37	530.60
	29	202.44	552.69
	30	201.94	565.84
	31	200.65	583.68
	32	199.24	598.41
	33	199.03	602.01
	34	197.94	615.79
	35	197.26	630.36
	36	196.25	644.52
	37	192.57	651.86
	38	192.08	653.07
	39	192.31	654.25
	40	194.15	655.74
	41	197.71	655.55
	42	197.82	655.61
	43	199.99	658.65
	44	201.53	659.13
	45	198.99	654.42
	46	198.07	653.93
	47	194.68	654.11
	48	194.03	652.52
	49	197.82	644.95
	50	198.86	630.46
	51	199.53	615.89
	52	200.62	602.25
	53	200.83	599.54
	54	202.24	583.81
	55	203.53	565.93
	56	204.04	552.75
	57	204.97	530.49
	58	204.22	526.69
	59	202.06	523.56
	60	199.51	518.89

