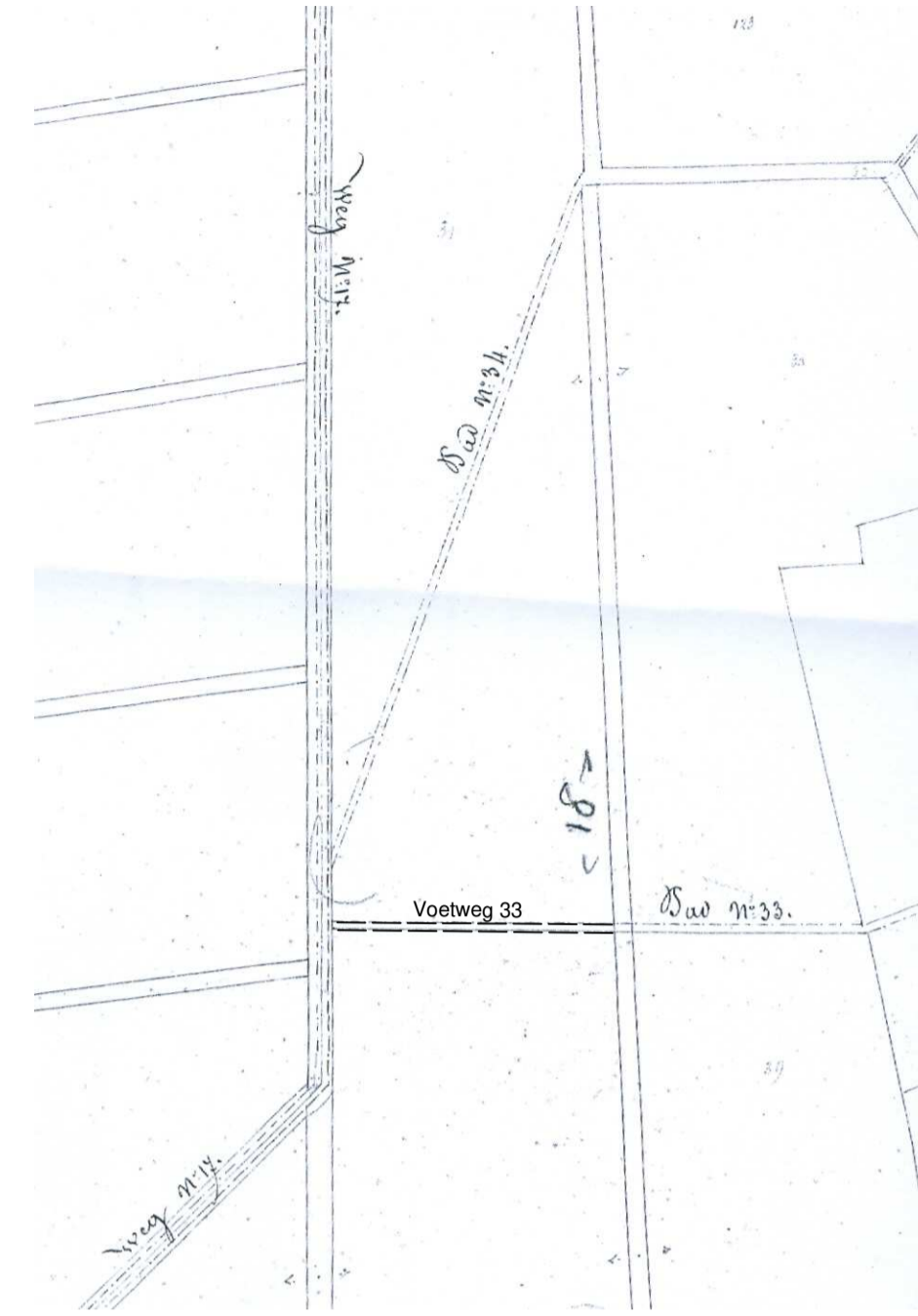
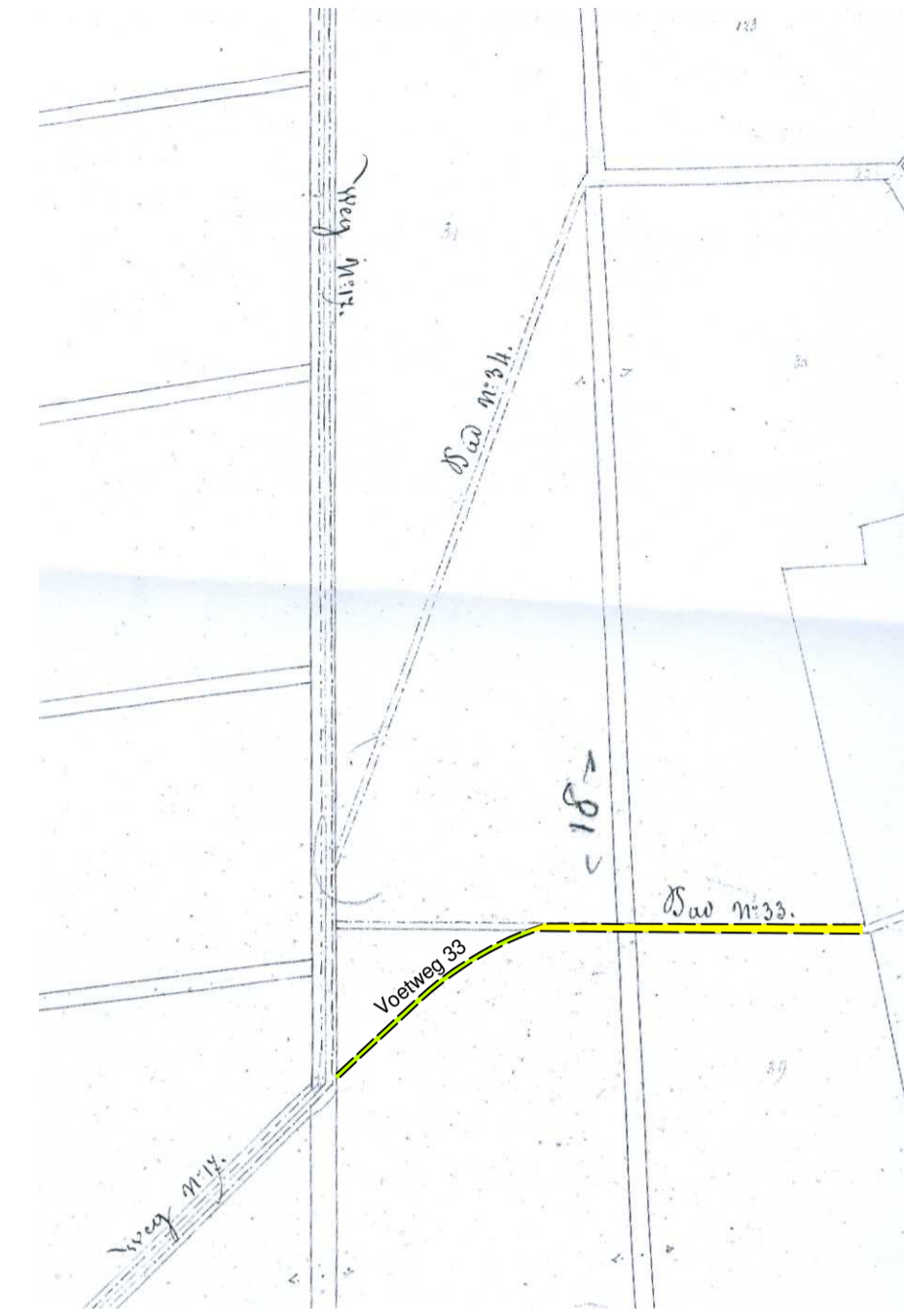


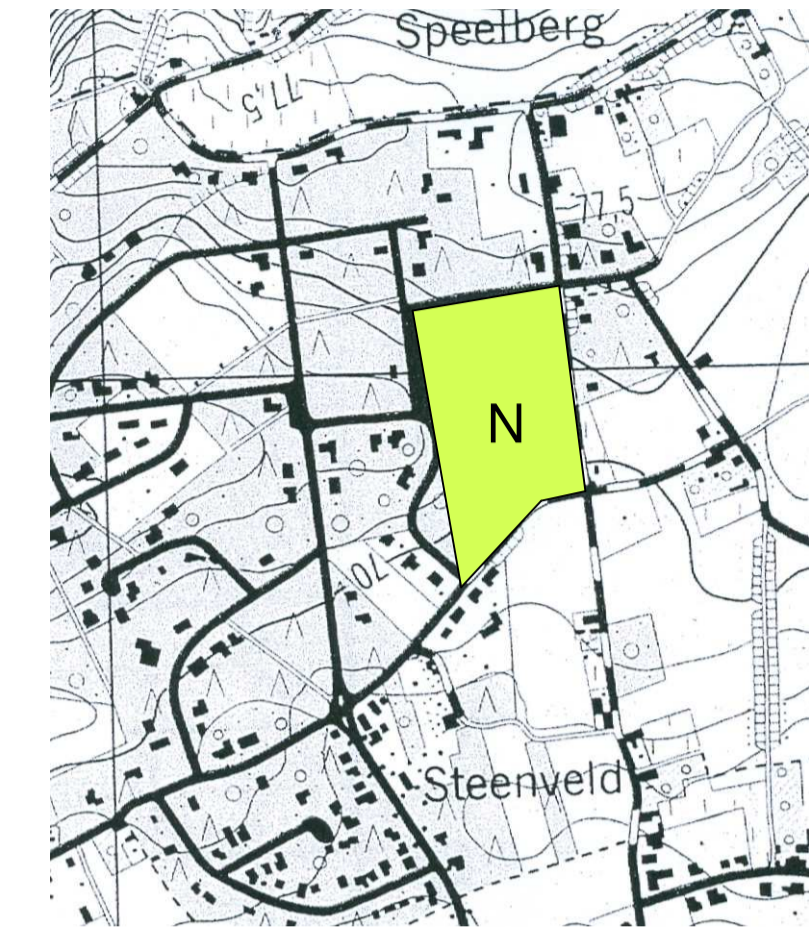
Uittreksel kadasterplan Schaal:1/2500



Bestaande toestand



Toekomstige toestand



Uittreksel Stafkaart Schaal:1/10.000

Uittreksel Atlas der buurtwegen detailplan nr 1 Schaal:1/2500

Provincie Vlaams-Brabant  
GEMEENTE LUBBEEK  
deelgemeente LINDEN

ROOILIJNPLAN GEDEELTELIJKE VERPLAATSING  
VAN VOETWEG NR 33 VAN DE ATLAS DER  
BUURTWEGEN T.H.V. STEENVELDSTRAAT

Plan opgemaakt door:

Landmeter J.Bogaerts,  
Ledigheid 34,  
3210 Lubbeek

Datum: 05-05-2010, 12-07-2023  
Dos: 07.10 / 77.23

Bevestiging van openbaar onderzoek op  
gemeentehuis Lubbeek ter inzage publiek  
van.....tot.....  
Voorzitter: mevr. Ellen Lammens

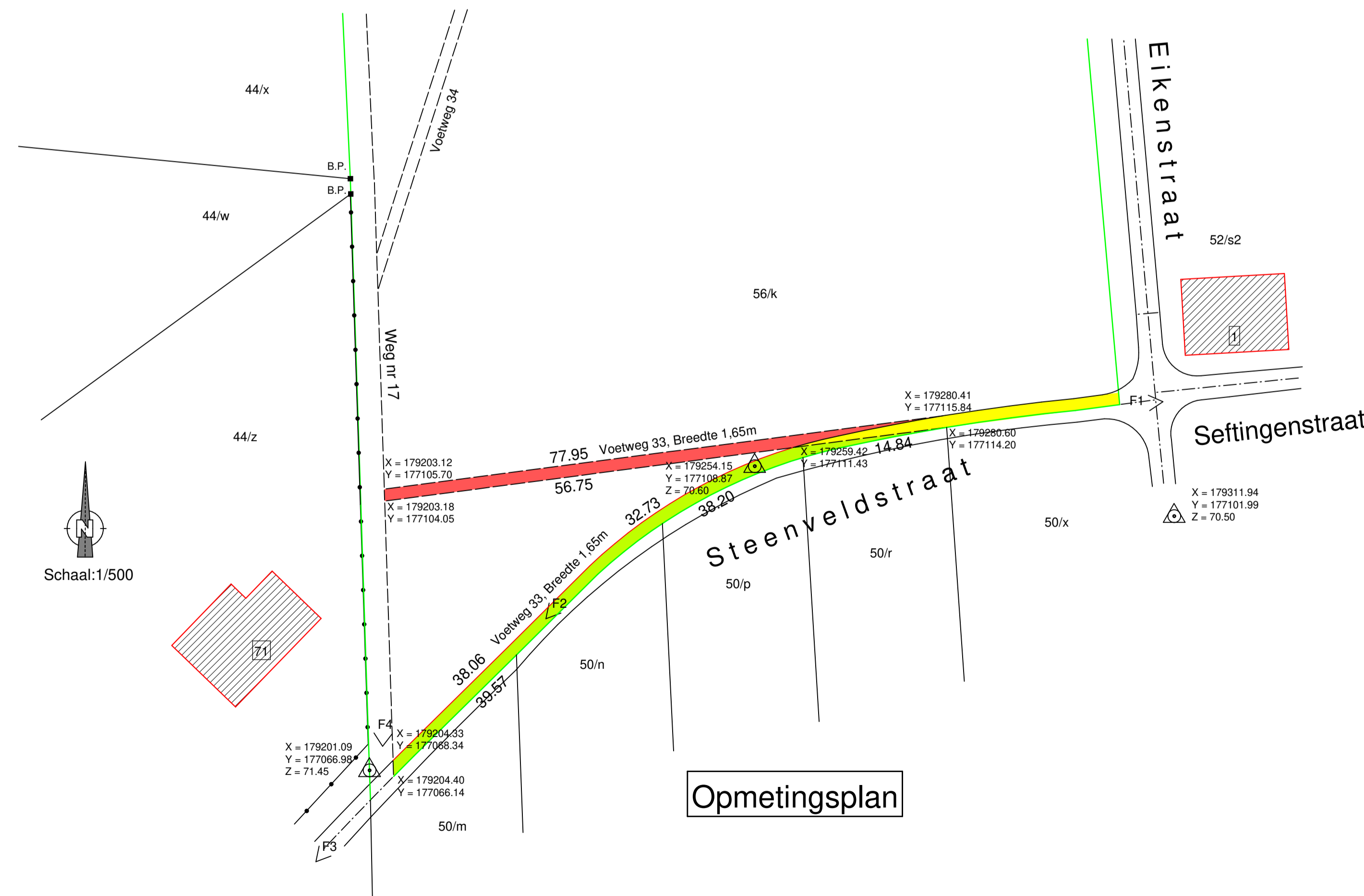
Algemeen directeur: Dhr Klaas Gutshoven

Plan geïsoleerd om gevoegd te worden  
bij het raadsbesluit i.v.m.  
" gedeelte afschaffing en verplaatsing"  
Principiële goedkeuring gemeenteraad.  
Voorzitter: mevr. Ellen Lammens

De algemeen directeur:  
dhr. Klaas Gutshoven

Principiële goedkeuring gemeenteraad.  
Voorzitter: mevr. Ellen Lammens

De algemeen directeur:  
dhr. Klaas Gutshoven



Schaal:1/500

**OPPERVLAKTEN**  
Voorgesteld af te schaffen voetweggedeelte nr 33 :  
Lengte:67,35 m, oppervlakte:107,00 m2  
Voorgesteld nieuw op te richten voetweggedeelte nr 33:  
Lengte: 81,70 m, oppervlakte: 132,40 m2.

**Legende symbolen:**  
- draadafsluiting weide  
- lage betonplaten of houten palen  
- draadafsluiting  
- perceelsgrens met grenspaal

**Legende:**  
- Af te schaffen gedeelte buurtweg  
- Nieuw gedeelte buurtweg  
- Bestaande gedeelte buurtweg

Opmetingsplan