| Coördinatentabel (Lambert '72, meter) | | | | |
|---|---|---|---|---|
| NR | X | Y | Tussen-afstand | Type grens |
| 197 | 181828.68 | 174283.37 | 3.88 | RL |
| A | 181832.32 | 174282.09 | 3.88 | RL |
| 198 | 181836.17 | 174282.28 | 14.94 | RL |
| 199 | 181850.67 | 174285.87 | 2.90 | RL |
| 200 | 181853.48 | 174286.57 | 3.60 | NRL |
| 201 | 181851.79 | 174289.74 | 25.32 | RL |
| 202 | 181876.34 | 174295.90 | 20.35 | NRL |
| 203 | 181896.09 | 174300.83 | 3.42 | NRL |
| 204 | 181896.99 | 174297.53 | 10.14 | RL |
| 205 | 181906.77 | 174300.24 | 7.20 | RL |
| 206 | 181913.62 | 174302.44 | 12.15 | RL |
| 207 | 181925.12 | 174306.36 | 10.05 | RL |
| 208 | 181934.54 | 174309.88 | 4.24 | RL |
| 209 | 181938.48 | 174311.43 | 3.42 | RL |
| 210 | 181941.66 | 174312.71 | 3.35 | RL |
| 211 | 181944.75 | 174313.99 | 0.73 | RL |
| 212 | 181945.42 | 174314.27 | 15.00 | NRL |
| 213 | 181958.54 | 174321.55 | 27.95 | NRL |
| 214 | 181983.38 | 174334.36 | 14.34 | NRL |
| 215 | 181996.49 | 174340.18 | 0.55 | RL |
| 216 | 181996.97 | 174340.44 | 32.58 | RL |
| 217 | 182023.52 | 174359.32 | 2.23 | RL |
| 218 | 182025.38 | 174360.55 | 20.31 | RL |
| 219 | 182041.48 | 174372.93 | 3.56 | RL |
| 220 | 182044.30 | 174375.11 | 40.99 | RL |
| 221 | 182078.98 | 174396.96 | 2.64 | RL |
| 222 | 182080.89 | 174398.78 | 3.96 | RL |
| 223 | 182083.60 | 174401.67 | 1.29 | RL |
| 224 | 182084.75 | 174402.24 | 2.92 | NRL |
| 225 | 182083.38 | 174404.82 | 21.60 | NRL |
| 226 | 182101.19 | 174417.04 | 15.07 | NRL |
| 227 | 182113.91 | 174425.09 | 5.84 | NRL |
| 228 | 182119.02 | 174427.96 | 11.55 | NRL |
| 229 | 182128.95 | 174433.85 | 6.59 | NRL |
| 230 | 182134.62 | 174437.22 | 2.62 | NRL |
| 231 | 182135.95 | 174434.97 | 5.07 | NRL |
| 232 | 182140.33 | 174437.52 | 8.27 | NRL |
| 233 | 182147.64 | 174441.39 | 3.88 | RL |
| 234 | 182151.07 | 174443.20 | 14.15 | RL |
| 235 | 182163.57 | 174449.84 | 34.86 | RL |
| 236 | 182194.75 | 174465.42 | 30.94 | RL |
| 237 | 182224.03 | 174475.40 | 18.72 | RL |
| 238 | 182241.79 | 174481.47 | 7.25 | RL |
| 239 | 182244.95 | 174487.97 | | |

RL rooilijn
NRL nieuwe rooilijn

| Coördinatentabel (Lambert '72, meter) | | | | |
|---|---|---|---|---|
| NR | X | Y | Tussen-afstand | Type grens |
| 369 | 181830.26 | 174267.91 | 7.07 | NRL |
| 370 | 181837.31 | 174268.44 | 15.07 | NRL |
| 371 | 181851.94 | 174272.06 | 12.63 | NRL |
| 372 | 181863.67 | 174276.74 | 31.99 | RL |
| 373 | 181894.71 | 174284.45 | 16.07 | RL |
| 374 | 181910.20 | 174288.74 | 7.55 | RL |
| 375 | 181917.39 | 174291.05 | 1.24 | RL |
| 376 | 181918.56 | 174291.45 | 6.02 | NRL |
| 377 | 181924.28 | 174293.36 | 6.02 | NRL |
| 378 | 181929.96 | 174295.34 | 6.02 | NRL |
| 379 | 181935.62 | 174297.42 | 5.92 | NRL |
| 380 | 181941.15 | 174299.53 | 6.02 | NRL |
| 381 | 181946.74 | 174301.79 | 5.97 | NRL |
| 382 | 181952.24 | 174304.11 | 6.02 | NRL |
| 383 | 181957.76 | 174306.52 | 5.98 | NRL |
| 384 | 181963.20 | 174309.00 | 7.91 | NRL |
| 385 | 181970.34 | 174312.41 | 7.91 | NRL |
| 386 | 181977.42 | 174315.93 | 7.37 | RL |
| 387 | 181983.98 | 174319.28 | 4.59 | RL |
| 388 | 181988.02 | 174321.46 | 5.15 | RL |
| 389 | 181992.51 | 174323.98 | 3.16 | RL |
| 390 | 181995.25 | 174325.55 | 5.11 | RL |
| 391 | 181999.79 | 174327.91 | 6.62 | RL |
| 392 | 182005.31 | 174331.57 | 6.78 | RL |
| 393 | 182011.07 | 174335.16 | 5.65 | RL |
| 394 | 182015.76 | 174338.30 | 8.03 | RL |
| 395 | 182022.43 | 174342.77 | 5.43 | RL |
| 396 | 182026.93 | 174345.82 | 10.58 | RL |
| 397 | 182035.65 | 174351.81 | 8.84 | RL |
| 398 | 182042.92 | 174356.83 | 21.59 | RL |
| 399 | 182060.73 | 174369.05 | 31.30 | RL |
| 400 | 182086.53 | 174386.77 | 27.69 | RL |
| 401 | 182109.36 | 174402.43 | 19.60 | RL |
| 402 | 182125.53 | 174413.50 | 7.81 | RL |
| 403 | 182132.08 | 174417.77 | 6.47 | RL |
| 404 | 182137.49 | 174421.32 | 5.30 | RL |
| 405 | 182142.00 | 174424.11 | 5.43 | RL |
| 406 | 182146.47 | 174426.88 | 6.30 | RL |
| 407 | 182152.11 | 174430.04 | 5.01 | RL |
| 408 | 182156.49 | 174432.48 | 4.16 | RL |
| 409 | 182160.13 | 174434.50 | 3.00 | RL |
| 410 | 182162.77 | 174435.92 | 5.24 | RL |
| 411 | 182167.42 | 174438.35 | 6.03 | RL |
| 412 | 182172.79 | 174441.09 | 5.80 | RL |
| 413 | 182177.99 | 174443.67 | 3.60 | RL |
| 414 | 182181.24 | 174445.22 | 3.80 | RL |
| 415 | 182184.68 | 174446.83 | 6.83 | RL |
| 416 | 182190.90 | 174449.65 | 5.67 | RL |
| 417 | 182196.10 | 174451.93 | 4.29 | RL |
| 418 | 182200.04 | 174453.61 | 4.27 | RL |
| 419 | 182203.99 | 174455.24 | 6.76 | RL |
| 420 | 182210.28 | 174457.72 | 6.80 | RL |
| 421 | 182216.64 | 174460.13 | 19.85 | RL |
| 422 | 182235.39 | 174466.65 | 34.54 | RL |
| 423 | 182268.03 | 174477.94 | | |

## LIJST GETROFFEN PERCELEN

| Nr. inneming | Kadastrale gegevens Gemeente | Afdeling | Sectie | Nummer | Aard perceel | Totale oppervlakte (m²) | Oppervlakte inneming(m²) | Schatting waarde inneming |
|---|---|---|---|---|---|---|---|---|
| / | LUBBEEK | 1 | C | 209L | HUIS | 2954 | / | / |
| 103 | LUBBEEK | 1 | C | 210P | BOUWLAND | 2993 | 89 | 564.59 € |
| 104 | LUBBEEK | 1 | C | 211S | KLVEITELT | 7395 | 70 | 444.06 € |
| / | LUBBEEK | 1 | C | 211N | HUIS | 570 | / | / |
| 372 | LUBBEEK | 1 | C | 233L | KERKHOF | 21123 | 12 | 1,241.25 € |
| 106 | LUBBEEK | 1 | C | 233M | AFVALVERWERKING | 5060 | 45 | 3,334.69 € |
| / | LUBBEEK | 1 | C | 234E | MAGAZIJN | 7909 | / | / |
| 107 | LUBBEEK | 1 | C | 236C | BOUWLAND | 4325 | 142 | 900.81 € |
| 108 | LUBBEEK | 1 | C | 237Z | BOUWLAND | 1260 | 31 | 1,836.66 € |
| 109 | LUBBEEK | 1 | C | 237A2 | BOUWLAND | 1260 | 17 | 107.84 € |
| / | LUBBEEK | 1 | C | 237B2 | BOUWLAND | 1260 | / | / |
| / | LUBBEEK | 1 | C | 237C2 | HUIS | 1260 | / | / |
| / | LUBBEEK | 1 | C | 237D2 | BOUWLAND | 1260 | / | / |
| / | LUBBEEK | 1 | C | 237E2 | BOUWLAND | 1260 | / | / |
| / | LUBBEEK | 1 | C | 238G | WEILAND | 3197 | / | / |
| / | LUBBEEK | 1 | C | 238H | BOUWLAND | 1785 | / | / |
| 110 | LUBBEEK | 1 | D | 12X | HUIS | 5600 | 44 | 13,452.36 € |
| / | LUBBEEK | 1 | D | 12Y | BOUWLAND | 134 | / | / |
| / | LUBBEEK | 1 | E | 1Z | HUIS | 692 | / | / |
| / | LUBBEEK | 1 | E | 1Y | HUIS | 794 | / | / |
| / | LUBBEEK | 1 | E | 2L | HUIS | 966 | / | / |
| / | LUBBEEK | 1 | E | 1V | HUIS | 821 | / | / |
| 111 | LUBBEEK | 1 | E | 7P | HUIS | 649 | 39 | 13,047.66 € |
| 112 | LUBBEEK | 1 | E | 7N | HUIS | 692 | 38 | 12,747.72 € |
| 113 | LUBBEEK | 1 | E | 7M | HUIS | 674 | 38 | 12,972.72 € |
| 114 | LUBBEEK | 1 | E | 7L | HUIS | 668 | 39 | 13,272.66 € |
| 115 | LUBBEEK | 1 | E | 7K | HUIS | 870 | 51 | 16,873.94 € |
| / | LUBBEEK | 1 | E | 7G | HUIS | 722 | / | / |
| / | LUBBEEK | 1 | E | 10Y | HUIS | 631 | / | / |
| 116 | LUBBEEK | 1 | E | 45C | BOS | 25448 | / | / |
| / | LUBBEEK | 1 | E | 47C | BOS | 13070 | / | / |
| / | LUBBEEK | 1 | E | 48A | BOS | 10187 | / | / |

De eigendomsgegevens van de percelen aangiegend aan de nieuwe rooilijn werden verwerkt in een tabel, opgemaakt in excel.
Dit bestand werd als bijlage aan de gemeente Lubbeek afgegeven.

Er wordt geen min- of meerwaarde geschat aangezien de gemeente Lubbeek de intentie heeft de inenmingen aan te kopen.

LEGENDE BESTAANDE TOESTAND

WATER
- As van de waterloop of gracht
- Onverharde watergang links
- Onverharde watergang rechts

GRENZEN
- Grenssteen oud

TEKSTEN
- TEKST Huisnummer Zichtbaar
- TEKST Straatnaam

DEKSELS/PUTTEN
- ziekelvormig deksel
- Huisaansluiting
- Particulier deksel
- verkant deksel

RIOOLLEIDING/UITSTROOM
- In- of Uitlaat Gracht/Rooi
- Peil BOK

HOOGTE
- TEKST Maaiveldpeil object
- TEKST Maaiveldpeil Punten

GRONDSLAG
- Houten paket

TALUD
- Kruin onverharde talud links
- Kruin onverharde talud rechts
- Teen onverharde talud

DORPELS/WATER PEILEN
- Garage dorpelpeil
- Gebouw dorpelpeil
- Notatie Gracht_In/Uitlaat
- Waterpeil /Huidig peil

GROEN
- Boom met hoge stam (loofboom)
- Boom met lage stam
- Boomstronk
- Conifeer
- Cultuurgrens
- TEKST Diameter / Soort Boom
- Fruitboom hoog
- groep groenelementen
- Naaldboom Hoog

GEBOUWEN
- Bouwsel
- Gebouw tussengevel
- Voorgevel

KUNSTWERKEN
- Hoogspanningslijn
- Kopmuur

AFSLUITINGEN
- Afsluiting
- Draadafsl glad
- Haag
- Muren
- Scharnierpunt hek/poort
- Weideafsluitingen

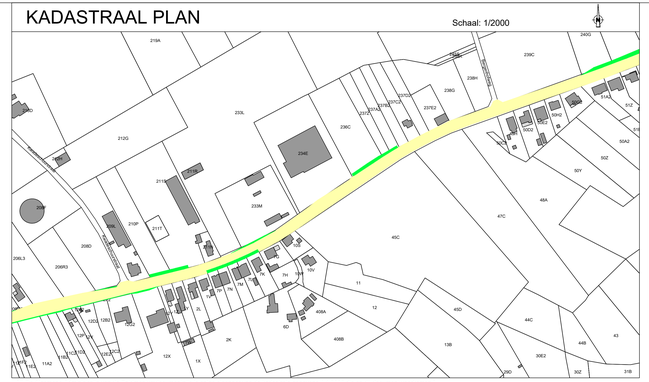
WEGENIS
- Boordsteen/kantsteen
- Overgang verharding
- Rand onverharde weg
- Rand van de rijbaan
- Rand verh. binnenk straatgoot
- Rand verharding
- WVBAk weg

VERHARDING
- betonstraatstenen Verharding
- betontegels Verharding
- cementbeton Verharding
- fluisterasfalt Verharding
- GRAS Verharding
- kassastein Verharding
- steenslag Verharding

WEGINRICHTING
- Brandcaan/gelijkgronds
- Grenspaal Landsgrens
- Kast Electriciteit
- Kast Telednistbuite
- Kast Telefoon
- Lichtpunt
- Openbare brievenbus
- Openbare vuilnisbak
- Overdekte fietsstalling
- Paal electriciteit
- Paal signalisatie publiciteit
- Paal verlichting
- Plaatnaambord
- Reflectorpaaltje
- Straatkap Divers
- Straatkap Electriciteit
- Straatkap Gas
- Straatkap Water
- Straatlolk dwars
- Verkeersteken Algemeen
- Wegmonoliet
- Wegwijzer

# KADASTRAAL PLAN

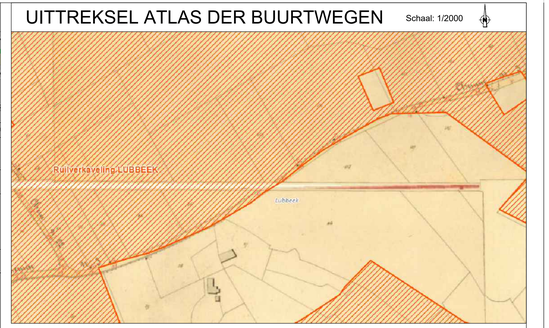
Schaal: 1/2000




"© De Algemene Administratie van de Patrimoniumdocumentatie is enige eigenaar van de kadastrale gegevens 1.1.2025 die op dit document voorkomen."

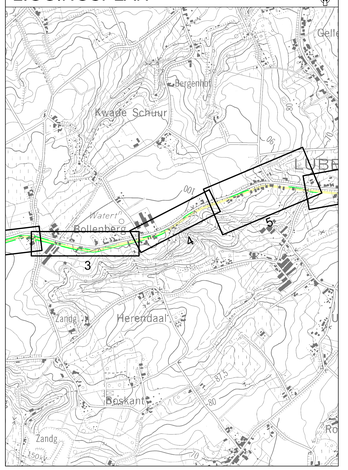
# UITTREKSEL ATLAS DER BUURTWEGEN

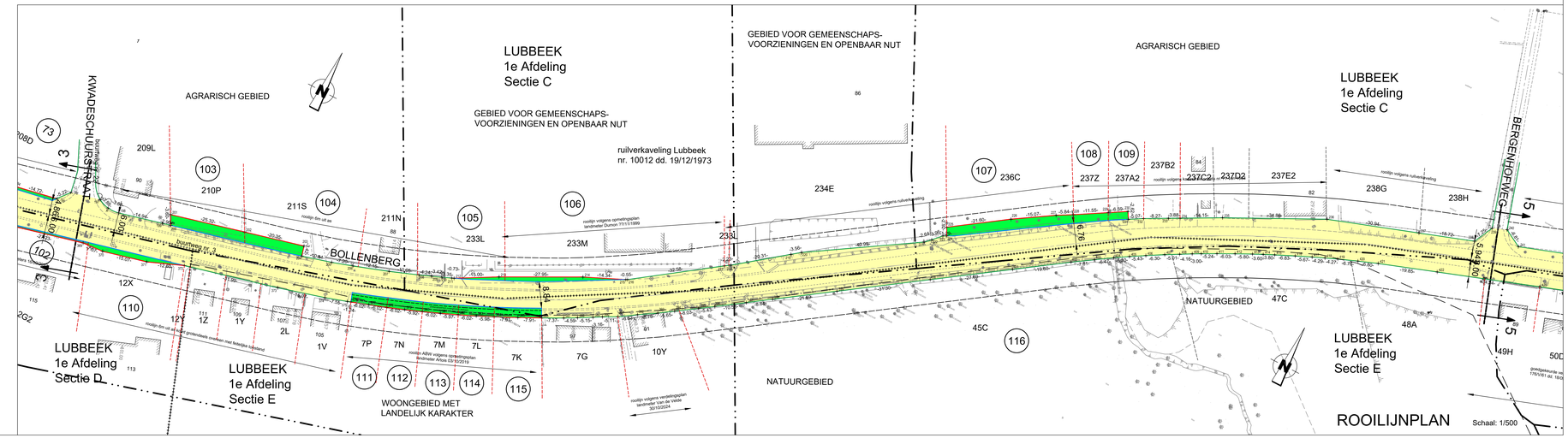
Schaal: 1/2000



# LIGGINGSPLAN

Schaal : 1/10.000




Opdrachtgever:
**Gemeente LUBBEEK**

Voorlopig goedgekeurd door de gemeenteraad van Lubbeek in zitting van ...
Op bevel van de Raad

**Algemeen Directeur** Klaas Gutschoven
**Waarnemend Burgemeester** Davy Sufflebeers

Het college van Burgemeester en Schepenen bevestigt dat onderhavig plan ter inzage van het publiek werd neergelegd gedurende het openbaar onderzoek van ...
Namens het college van Burgemeester en Schepenen
Op bevel

**Algemeen Directeur** Klaas Gutschoven
**Waarnemend Burgemeester** Davy Sufflebeers

VLAAMS-BRABANT
Lubbeek

Aanleg fietspaden en riolering Bollenberg - Lubbeekstraat

Definitieve goedkeuring door de gemeenteraad van Lubbeek in zitting van ...
Op bevel van de Raad

**Algemeen Directeur** Klaas Gutschoven
**Waarnemend Burgemeester** Davy Sufflebeers


SWECO
vestiging Hasselt
Herkenrodesingel 8B, bus 3.01
3500 Hasselt
T +32 11 26 08 70
F +32 11 26 08 80
www.sweconbelgium.be

ing. Lore Roels
Projectleider

ing. Ben Jansen
Ben Jansen (Authenticatie)
Digitally signed by Ben Jansen (Authenticatie)
DN: cn=Ben Jansen (Authenticatie), o=Sweco Belgium NV/SA, c=BE
Reason: I am the author of this document
Location:
Date: 2026.02.19 14:19:08

Landmeter-expert, bekdigd door de Rechtbank van Eerste Aanleg te Antwerpen op 28 maart 2023 – Ridderorde(ere) bij het Tuchtcollege van de Orde van Landmeters-Experten, LANDS1947


| | | | | | |
|---|---|---|---|---|---|
| F | 05/10/2026 | aanpassingen: inc. 2, 47, 117 en 122 | MJA | | |
| E | 03/06/2026 | definitief | MJA | | |
| D | 19/05/2026 | ter naziicht | MJA | | |
| C | 27/11/2025 | ter naziicht | MJA | | |
| B | 19/01/2021 | preefdef / ter goedkeuring gemeenteraad | MJA | | |
| A | 05/10/2017 | ontwerp | | | |
| DATUM | HISTORIEK | TEKENAAR | DATUM | HISTORIEK | TEKENAAR |

**ROOILIJNPLAN**
Verbreding deel Bollenberg - buurtweg nr. 3

| REFERENTIE AAPD | SCHAAL | PLANDPI (INT) | PROJECTNUMMER | PLANNUMMER | UITGAVE |
|---|---|---|---|---|---|
| | 1/500 | 0.87 | 16870002 | 4/6 | F |

VERTIKAAL LIGGER 2023