

STUDIE EN ONTWERP		WIJZIGINGEN:	
Opgemaakt ingevolge meting door INTERTOPO bvba, ing. Rudi DE WINTER, Landmeter-Expert beëdigd door de Rechtbank van Eerste Aanleg te Leuven (LAN 041064) en ing. Geert MENTEN, Landmeter-Expert beëdigd door de Rechtbank van Eerste Aanleg te Hasselt (LAN 061263), met kantoren te Diest, Halensebaan 68 tel. 013/31 48 88 fax 013/31 31 53 e-mail: info@intertopo.be		Datum: 21/10/2022	Aard: Toevoeging namen
		23/08/2023	Definitief plan

**PROVINCIE VLAAMS-BRABANT**  
**GEMEENTE LUBBEEK**

Afd.: 3 Sectie: A

Naam van het werk:  
**Grafisch plan tot verlegging van voetweg nr. 35**

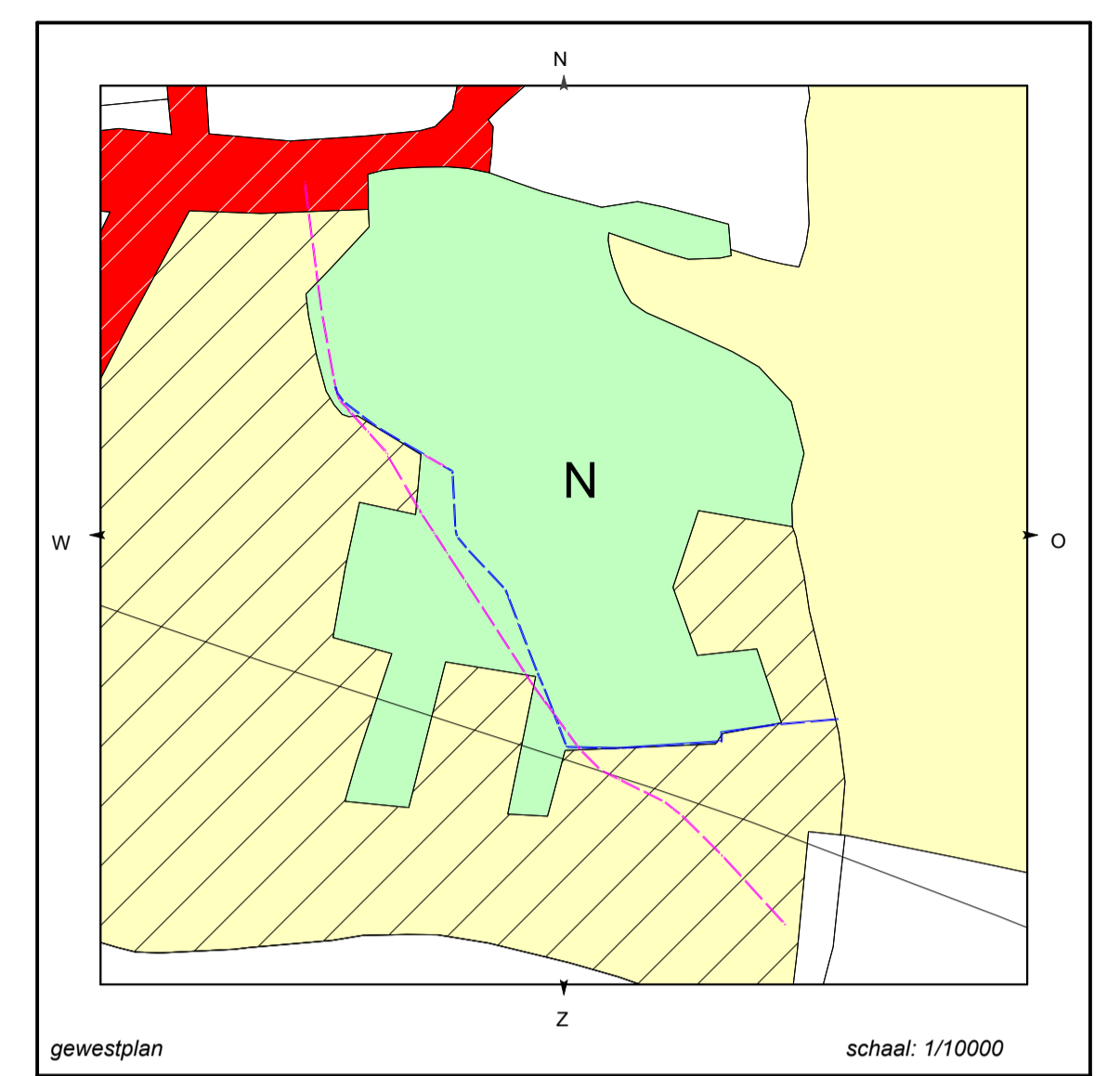
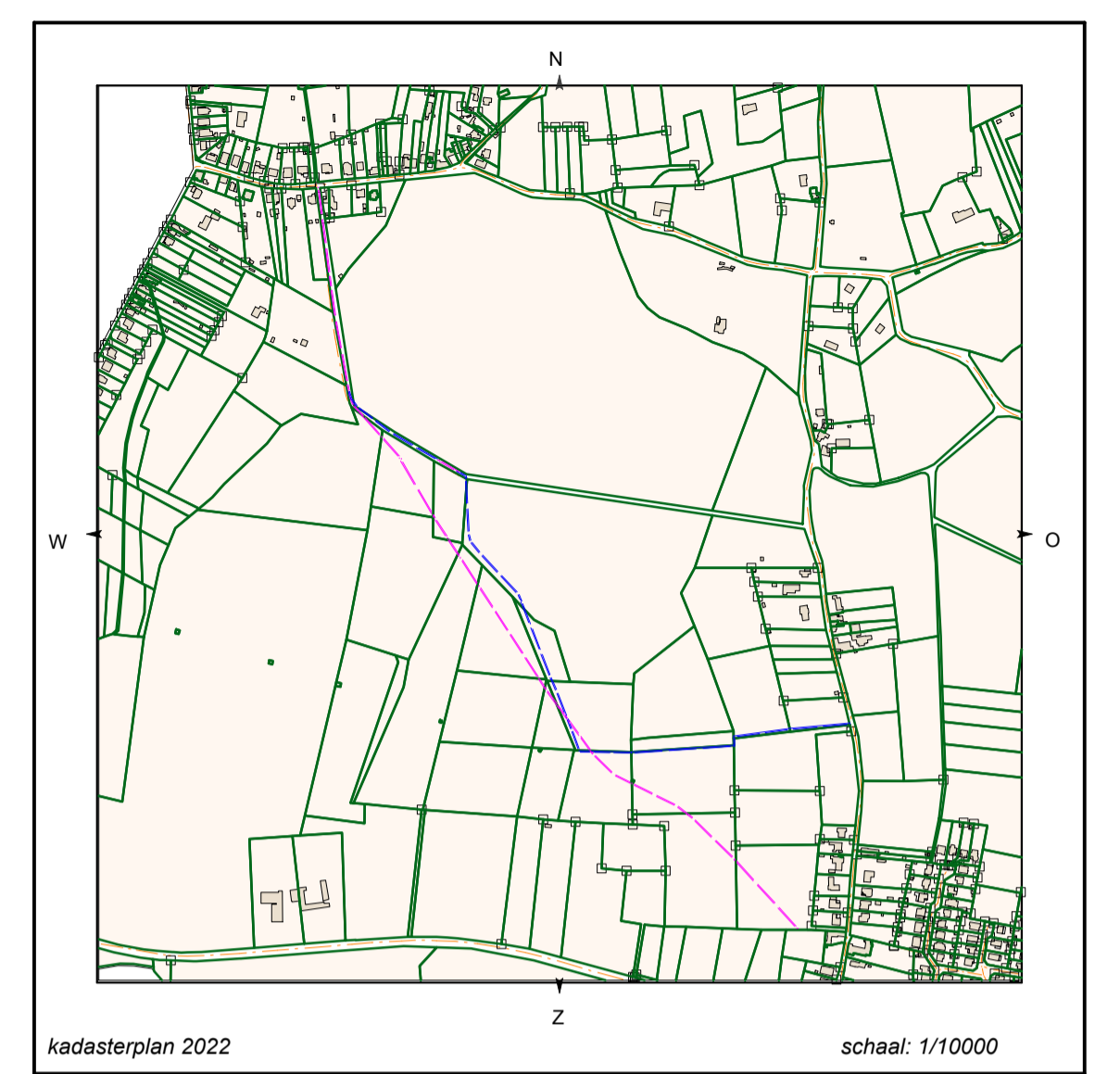
-copyright-  
Dit plan mag niet worden gekopieerd noch delen uit dit plan mogen worden overgenomen zonder de voorafgaandelijke en schriftelijke toestemming van de auteur.  
De kadastrale gegevens worden ten teken van inlichting vermeld en vallen buiten de verantwoordelijkheid van de auteur.

Het College van Burgemeester en Schepenen bevestigt dat onderhavig plan ten gemeentehuize ter inzage van het publiek werd neergelegd gedurende het openbaar onderzoek van tot	Voorlopige beraadslaging door de gemeenteraad in zitting van: Bij Bevel De algemeen directeur, Dhr. Klaas Gutschoven De Voorzitter Mevr. Ellen Lamms
Namens het College van Burgemeester en Schepenen	Definitieve beraadslaging door de gemeenteraad in zitting van: Bij Bevel De algemeen directeur, Dhr. Klaas Gutschoven De Voorzitter Mevr. Ellen Lamms

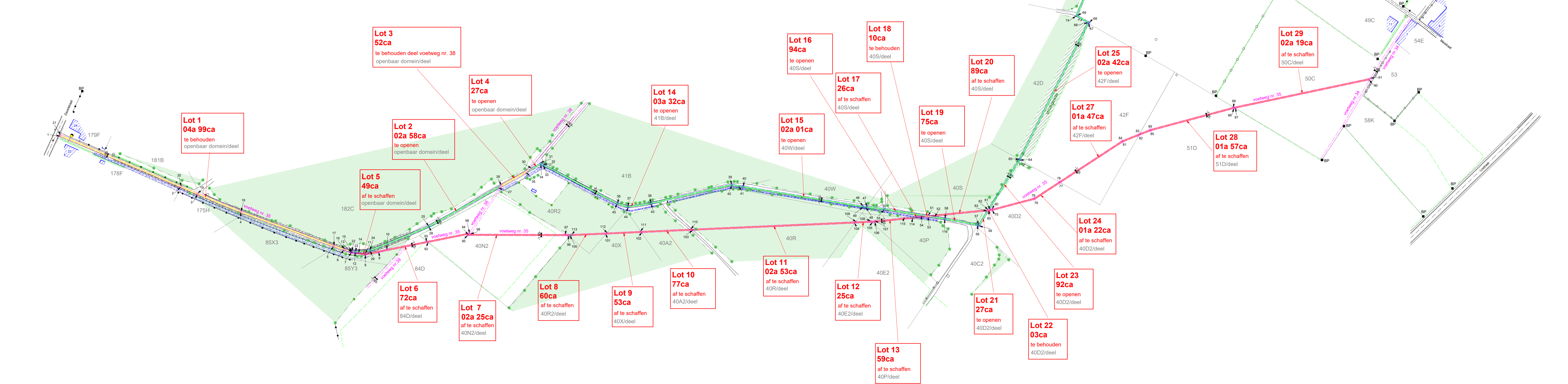
Dossiernr: 4773 35	Schaal: 1/1500	Datum: 10/09/2020	Plannr.: 1/1
--------------------	----------------	-------------------	--------------

Artikel 28§2: Het nieuwe gemeentewegdecreet, publicatie in Belgisch Staatsblad dd. 12/08/2019 en van kracht sinds 01/09/2019

De waardevermeerdering wordt geacht nihil te zijn als de gemeenteweg in de feiten verdwenen is, omdat infrastructuur door of in opdracht van de overheid zijn aangelegd of omdat de gemeenteweg werd bebouwd krachtens een rechtsgeldige, niet-vernallen vergunning die werd verleend vóór 1 september 2019.



- Legende**
- symbolen:**
- verlichtingspaal
  - signaalspaal
  - kabine of kast elektriciteit
  - kabine of kast telefoon
  - inspectieput rond
  - put vierkant divers
  - BP bestaande grensmaat
  - NMP niet gematerialiseerd punt
  - 10,00 hoogtepunt
  - loofboom
  - naaldboom
  - scharnierpunt afsluiting
  - reflectorpaal
  - paal divers
- lijnen:**
- haag
  - afsluiting draad
  - afsluiting weide
  - gracht
  - gebouw
  - muur
  - loodlijn
  - cultuurgrens
  - rand loofbos
  - rand naaldbos
  - rand struikgewas
  - bovenkant talud
  - onderkant talud
  - kadaster
- verhardingen:**
- beton
  - asfalt
- actuele ligging voetweg nr. 35**
- nieuwe ligging voetweg nr. 35**
- af te schaffen deel voetweg nr. 35**
- te behouden deel voetweg nr. 35**
- te openen deel voetweg nr. 35**



**Coördinatenlijst**  
Lambert 72

Nr.	X	Y
1	178442.42	175022.41
2	178458.63	174897.35
3	178460.90	174879.82
4	178467.00	174835.36
5	178484.11	17471.84
6	178486.06	174731.65
7	178487.52	174723.98
8	178492.54	174711.26
9	178501.22	174701.53
10	178507.98	174696.44
11	178493.96	174712.14
12	178489.66	174720.79
13	178483.31	174724.21
14	178491.66	174717.97
15	178489.11	174724.44
16	178487.66	174732.04
17	178485.73	174742.14
18	178468.63	174835.62
19	178462.54	174880.04
20	178460.27	174897.56
21	178444.07	175022.58
22	178489.87	174724.76
23	178491.13	174721.58
24	178499.27	174710.08
25	178547.64	174673.27
26	178616.82	174632.99
27	178613.20	174633.19
28	178546.72	174671.90
29	178498.07	174708.92
30	178645.46	174616.32
31	178654.57	174611.02
32	178654.74	174607.53
33	178653.12	174607.07
34	178652.97	174610.04
35	178639.26	174618.02
36	178658.74	174527.86
37	178661.20	174517.72
38	178675.23	174500.43
39	178729.78	174442.50
40	178733.83	174431.99
41	178730.84	174435.16
42	178728.35	174441.60
43	178673.99	174499.34
44	178659.68	174516.97
45	178657.10	174527.62
46	178775.70	174323.28
47	178777.33	174319.61
48	178775.44	174319.79
49	178774.18	174322.65
50	178784.14	174304.26
51	178799.55	174264.51
52	178801.85	174258.60
53	178798.08	174263.74
54	178795.79	174269.66
55	178782.62	174303.63
56	178815.12	174218.48
57	178816.89	174218.44
58	178805.44	174249.33
59	178815.73	174216.82
60	178832.70	174216.42
61	178834.78	174216.37
62	178833.55	174218.05
63	178831.47	174218.10
64	178890.21	174215.08
65	178890.18	174216.73
66	179036.43	174226.43
67	179036.46	174224.78
68	179038.11	174224.89
69	179037.86	174237.90
70	179117.04	174248.97
71	179202.63	174256.36
72	179202.24	174257.99
73	179116.86	174250.61

**Tabel lijnlgtes (m)**

Beginpunt	Eindpunt	Lengte
60	59	16.97
61	60	2.16
61	60	2.08
61	64	55.45
62	51	57.57
62	63	2.08
62	61	2.08
63	60	2.08
64	67	146.57
65	62	56.85
65	64	1.85
66	74	12.90
66	65	146.57
67	66	1.85
68	67	1.85
68	69	13.01
69	70	79.95
71	72	1.67
71	70	85.91
72	73	85.70
73	74	81.45
74	77	29.42
74	75	42.15
77	81	71.29
78	84	72.32
78	77	1.86
79	78	28.29
79	80	41.75
81	82	16.37
82	85	12.47
83	89	10.51
83	82	2.63
84	83	18.59
86	85	82.69
86	87	1.74
87	90	131.37
88	89	82.84
88	87	2.43
90	91	2.24
91	88	134.68
92	93	2.14
92	94	39.17
93	10	38.82
94	95	1.14
95	96	96.73
96	100	1.76
96	97	3.20
97	98	90.93
98	99	1.70
99	93	42.18
101	100	34.28
101	102	34.76
102	103	48.85
103	110	2.15
103	104	155.74
104	105	16.93
104	109	2.10
105	108	2.32
105	106	2.68
106	114	36.29
107	108	4.46
108	109	13.98
109	110	158.50
110	111	48.40
111	112	32.31
111	102	1.86
112	113	33.60
112	101	2.14
113	97	6.56
114	53	15.04
115	114	7.95
115	107	28.28