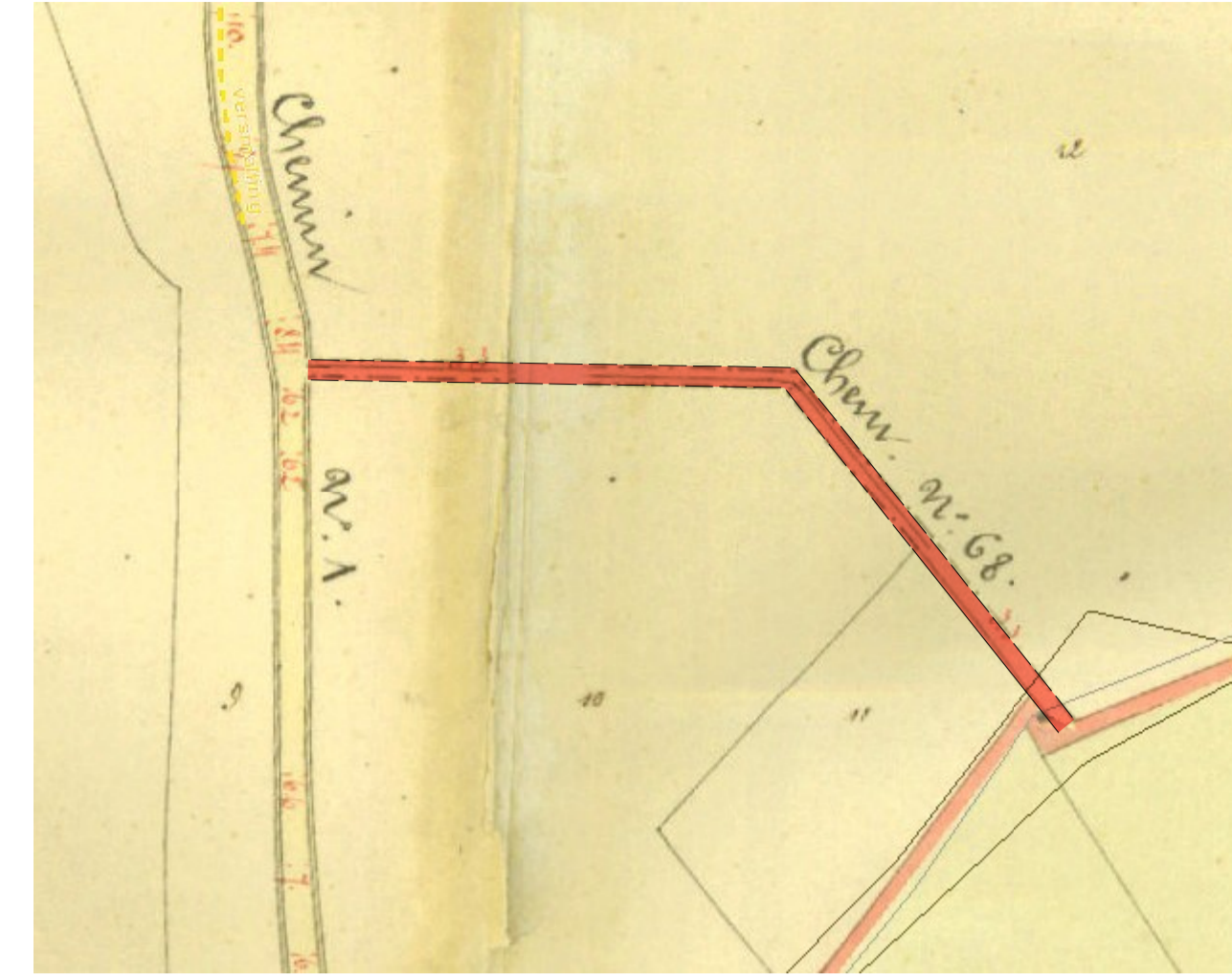


Gewestplan

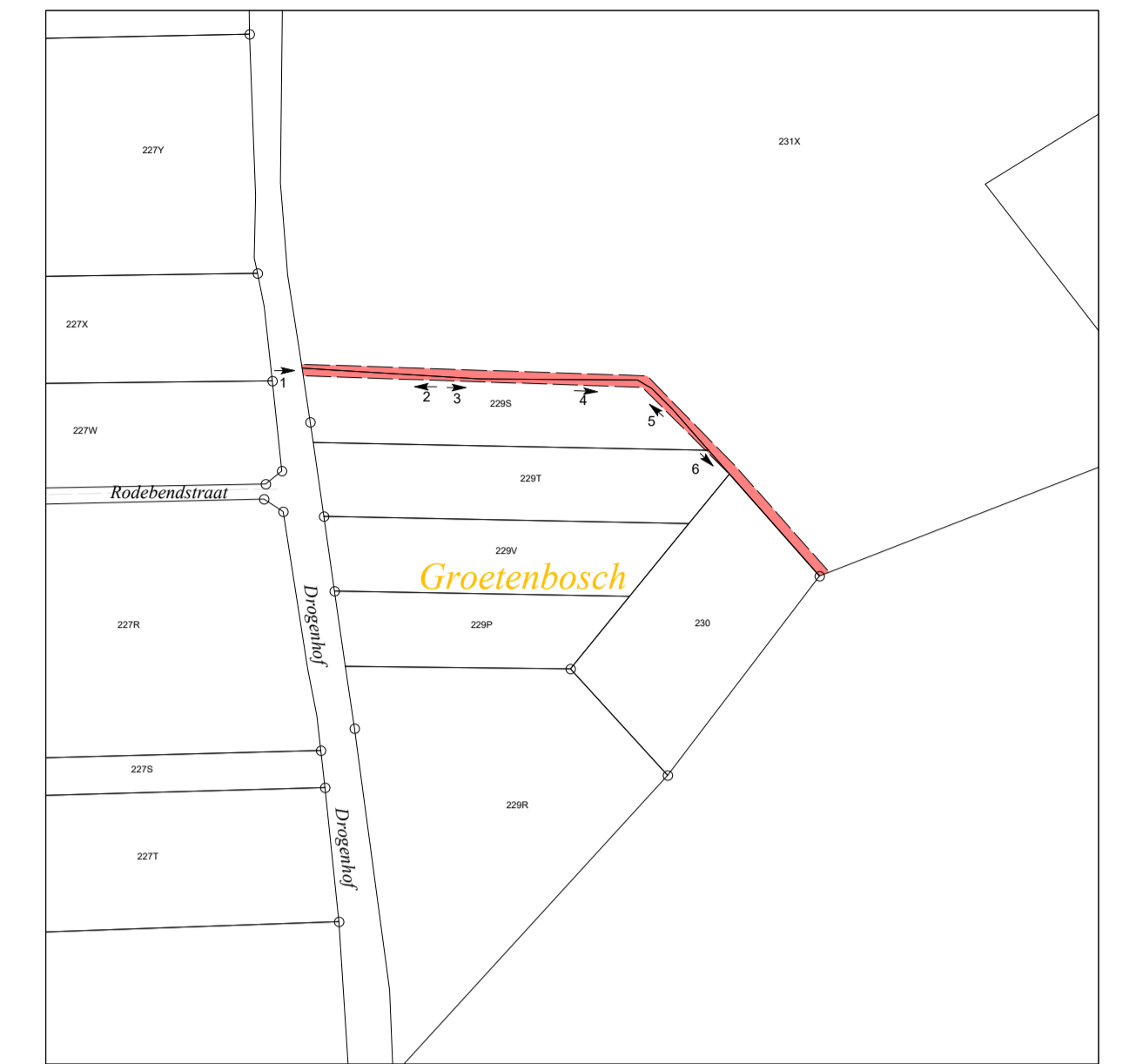


Atlas der Buurtwegen

Lubbeek, planblad 16



Kadastraal plan (met aanduiding van de foto's)



STUDIE EN ONTWERP

Opgemaakt ingevolge meting door INTERTOPO bvba.
ing. Rudi DE WINTER, Landmeter-Expert beëdigd door de Rechtbank van Eerste Aanleg te Leuven (LAN 041064) en
ing. Geert MENTEN, Landmeter-Expert beëdigd door de Rechtbank van Eerste Aanleg te Hasselt (LAN 061263), met kantoren te Diest, Halensebaan 68 tel. 013/31 48 88 fax 013/31 31 53 e-mail: info@intertopo.be



PROVINCIE VLAAMS-BRABANT

GEMEENTE LUBBEEK

Afd.: 1 Sectie: D

Naam van het werk:

Afschaffing voetweg nr. 68

Naam van het plan:

Grafisch plan tot afschaffing van voetweg nr. 68

Het College van Burgemeester en Schepenen bevestigt dat onderhavig plan ten gemeentehuize ter inzage van het publiek werd neergelegd gedurende het openbaar onderzoek van tot

Voorlopige beraadslaging door de gemeenteraad in zitting van:
Bij Bevel
De algemeen directeur, Dhr. Klaas Gutschoven De Voorzitter, Mevr. Ellen Lammens

Namens het College van Burgemeester en Schepenen

Bij Bevel
De algemeen directeur, Dhr. Klaas Gutschoven De Burgemeester, Dhr. Theo Francken

Definitieve beraadslaging door de gemeenteraad in zitting van:
Bij Bevel
De algemeen directeur, Dhr. Klaas Gutschoven De Voorzitter, Mevr. Ellen Lammens








Dossiernr: 4488-68

Schaal: 1/500

Datum: 14/09/2018

Plannr.: 1

Legende

-  verlichtingspaal
-  straatkolk
-  meetpunt
-  paaltje
-  cultuurgrens
-  gracht
-  af te schaffen voetweg nr. 68

Verklaring grenzen

De grenzen werden bepaald aan de hand van de bestaande toestand en plan landmeter Bosmans R. dd. 1967

De grenzen en grenspunten zijn niet gematerialiseerd tenzij anders vermeld.

Coördinatenlijst

Nr	X	Y	Nr	X	Y
100	181902,65	171690,66	113	182012,11	171684,66
101	181902,41	171692,33	114	182011,02	171683,42
103	181902,17	171694,00	115	182009,93	171682,18
104	181954,44	171690,06	116	182018,58	171678,51
105	181954,37	171688,41	117	182017,38	171677,37
106	181954,30	171686,76	118	182016,27	171676,15
107	182003,01	171689,71	119	182025,31	171668,10
108	182002,73	171688,06	120	182024,18	171668,09
109	182002,45	171686,41	121	182035,53	171661,24
110	182007,95	171688,02	122	182033,04	171659,07
111	182007,14	171686,55	123	182062,68	171629,98
112	182006,33	171685,09	124	182059,42	171628,71

Tabel der eigenaars:

Kadastrale percelen: Oppervlakte: Eigenaar:

229S	210 m ²	
229T	5 m ²	
231X	392 m ²	

Opmetingsplan

