



**Uittreksel kadasterplan**

Schaal:1/2500

**Meerwaarde**

Nihil, Art 28§2  
Gemeenteweg werd bebouwd krachtens vergunning verleend voor 1 september 2019

**OPPERVLAKTEN**

Voorgesteld af te schaffen buurtweg nr 17 :  
 perceel nr 56/n: lengte:73,03 m, oppervlakte:241,30 m2  
 perceel nr 56/s: lengte: 70,81 m, oppervlakte: 233,50 m2  
 perceel nr 60/h: lengte: 42,58 m, oppervlakte: 140,20 m2  
 perceel nr 58/r: lengte: 73,87 m, oppervlakte: 243,80 m2  
 perceel nr 60/f: lengte: 42,88 m, oppervlakte: 141,70 m2

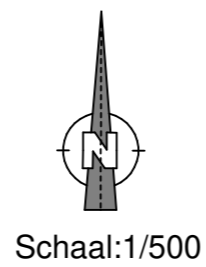
**Legende symbolen:**

- draadafsluiting weide
- lage betonplaten of houten palen
- draadafsluiting
- perceelsgrens met grenspaal

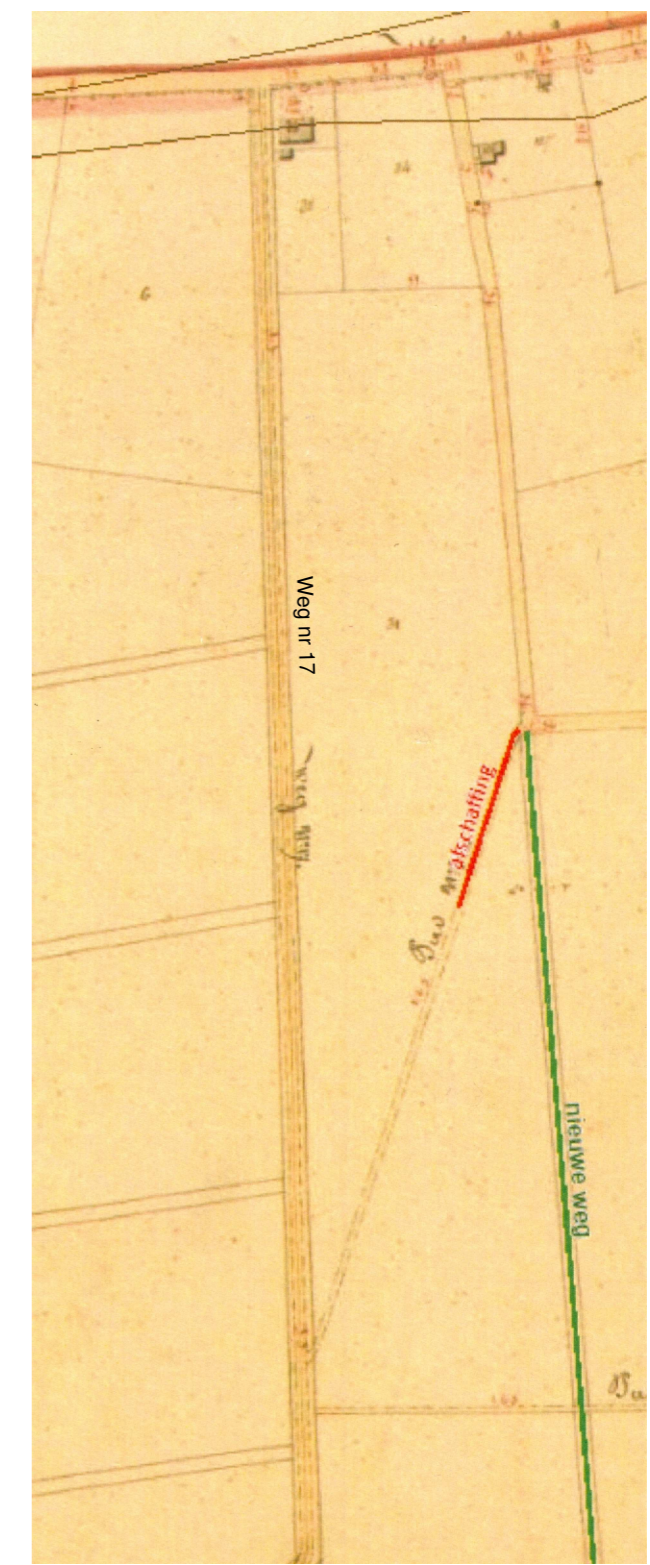
**Legende:**

- Af te schaffen gedeelte buurtweg
- Nieuw gedeelte buurtweg
- Bestaande gedeelte buurtweg

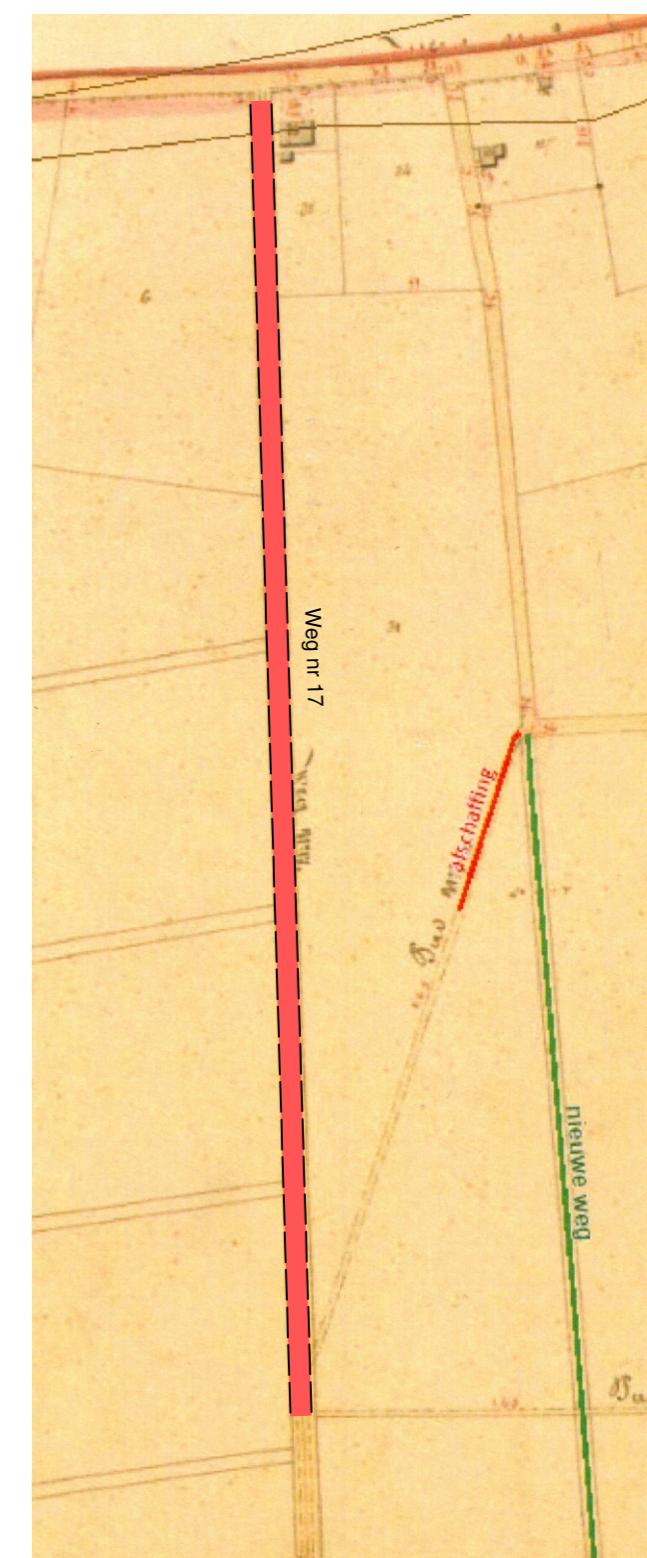
**Kortrijkstraat**



Schaal:1/500



**Bestaande toestand**



**Toekomstige toestand**

Schaal:1/2500

**Uittreksel Atlas der buurtwegen detailplan nr 1**

**Provincie Vlaams-Brabant  
GEMEENTE LUBBEEK  
deelgemeente LINDEN**

**GRAFISCH PLAN TOT GEDEELTELIJKE  
AFSCHAFFING VAN BUURTWEG NR 17  
VAN DE ATLAS DER BUURTWEGEN  
T.H.V. OLMENDREEF- KORTRIJKSTRAAT**

**Plan opgemaakt door:**

Landmeter J.Bogaerts,  
Ledigheid 34,  
3210 Lubbeek

Datum: 05-05-2010, 26-07-2023  
Dos: 07.10 / 77.23

Plan geveerd om gevoegd te worden bij het raadsbesluit i.v.m. " gedeelte afschaffing"

Principiële goedkeuring gemeenteraad.

Voorzitter: mevr Ellen Lammens

De algemeen directeur:  
dhr Klaas Gutshoven

Definitieve goedkeuring gemeenteraad.

Voorzitter: mevr Ellen Lammens

De algemeen directeur:  
dhr Klaas Gutshoven

Bevestiging van openbaar onderzoek op gemeentehuis Lubbeek ter inzage publiek van.....tot.....

Voorzitter: mevr Ellen Lammens

Algemeen directeur: Dhr Klaas Gutshoven



Schaal:1/10.000

**Uittreksel Stafkaart**

**Opmetingsplan**