



UITTREKSEL UIT HET NOTULENBOEK VAN HET COLLEGE VAN BURGEMEESTER EN SCHEPENEN ZITTING VAN 2 FEBRUARI 2026

Aanwezig: Davy Suffeleers, Burgemeester - waarnemend
Gilberte Muls, Tania Roskams, Walter Vangoidsenhoven, Pascale Alaerts, An
Wouters, Schepenen
Klaas Gutschoven, Algemeen directeur

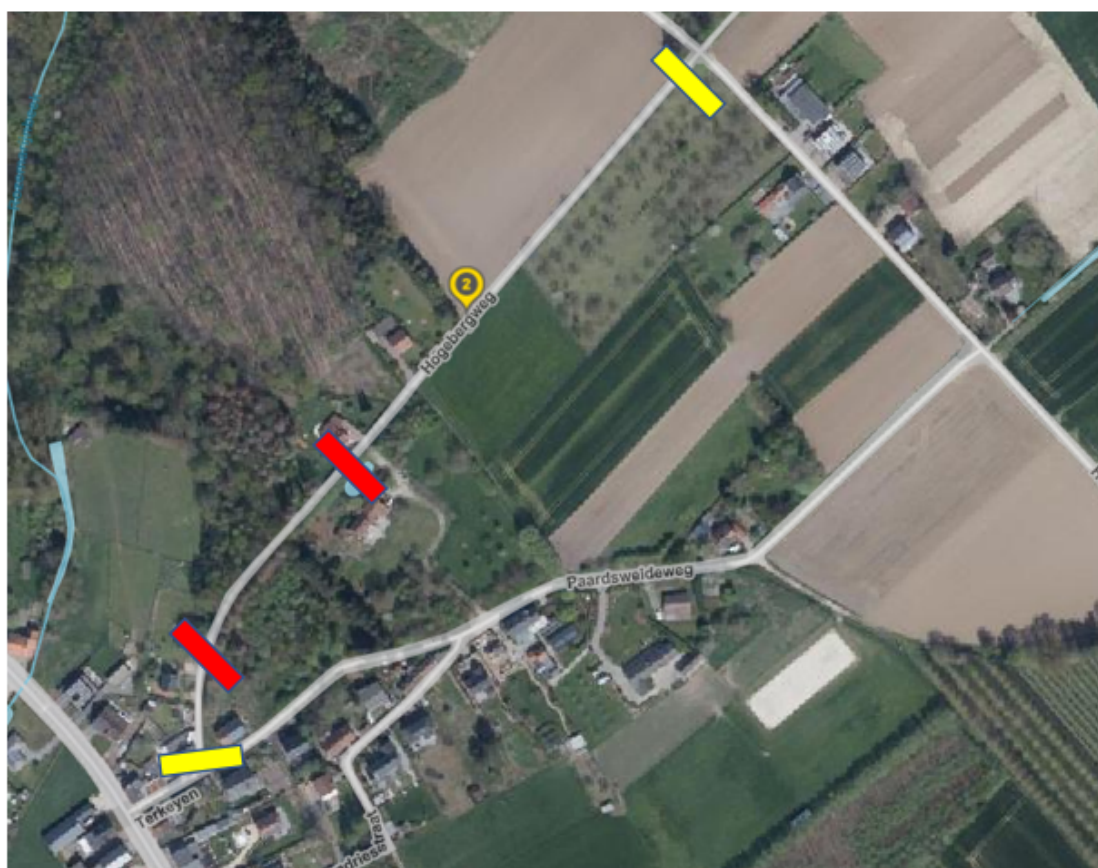
Tijdelijke verkeersregeling: Jaarlijkse paddenovertocht in delen van de Spichtstraat, Hogebergweg en Nachtegalenstraat in periode 13/02/2026-27/03/2026.


581 Openbare veiligheid

Feiten en context

Bert Derveaux, Natuurpunt Lubbeek, doet een aanvraag om verkeersmaatregelen te willen nemen voor de jaarlijkse paddenoverzet en dit vanaf 13/02/2026 tem 27/03/2026. De grote paddenoverzet wordt voorzien in delen van de Spichtstraat-Hogebergweg-Nachtegalenstraat. (zie bijlage).

Hogebergweg




C3 + UPV + F45 

C3 

Nachtegalenstraat

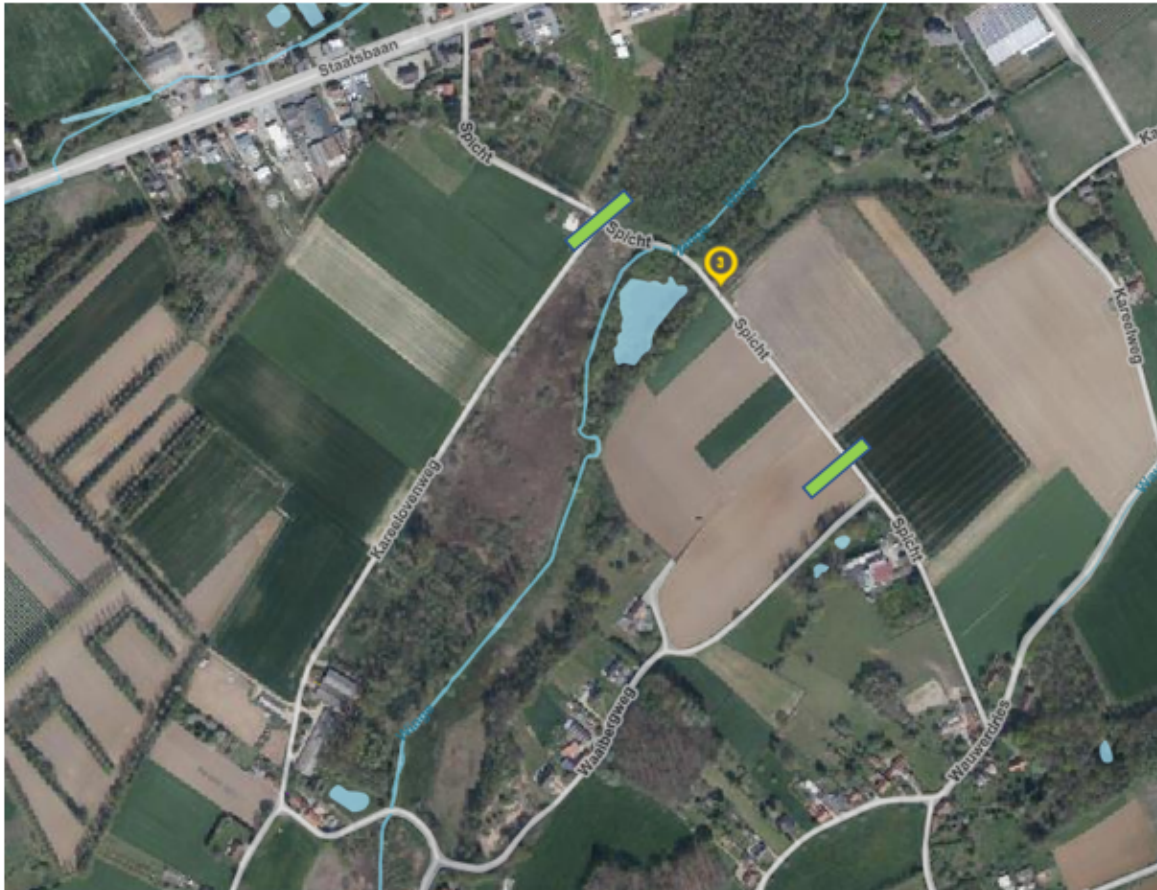
t_roeven in rustig groen 




nadarhek met bord D1 langs weerszijden van het hek en verlichting 

Spicht

t_roeven in rustig groen 



C43 met opschrift 30 km tussen 06u00 en 20u00 

ht

Juridische gronden

Artikel 12 van de wet politie op het wegverkeer van 16 maart 1968

Alle verbodsbepalingen zullen door middel van gepaste opschriften en verkeersborden ter kennis gebracht worden van de weggebruikers.

Artikelen 119 en 135 §2 van de nieuwe gemeentewet

De gemeenteraad keurt de gemeentelijke politieverordeningen goed. De gemeente is bevoegd om het veilig en vlot verkeer op haar grondgebied te regelen en de veiligheid op de openbare wegen en plaatsen te verzekeren.

Artikelen 130 bis van de nieuwe gemeentewet

Het college van burgemeester en schepenen is bevoegd voor de tijdelijke politieverordeningen op het wegverkeer.

Artikel 286 van het Decreet Lokaal Bestuur

Reglementen en verordeningen van de gemeenteraad, het college van

troeven in rustig groen 

burgemeester en schepenen
en van de burgemeester worden niet meer bekendgemaakt via aanplakbrief,
maar door publicatie op
de gemeentelijke website, met vermelding van datum waarop ze werden
aangenomen en de datum
waarop ze op de website bekendgemaakt worden.

Decreet van 16 mei 2008 betreffende de aanvullende reglementen op het wegverkeer en de plaatsing en bekostiging van de verkeerstekens

Dit decreet bepaalt de modaliteiten van de aanvullende reglementen op het wegverkeer en de plaatsing en bekostiging van de verkeerstekens, de gegevensbank van de aanvullende reglementen en de berekening van de termijnen.

Koninklijk besluit van 1 december 1975

Dit besluit handelt over het algemeen reglement op de politie van het wegverkeer en van het gebruik van de openbare weg.

Besluit van de Vlaamse regering van 23 januari 2009

Dit besluit bepaalt de modaliteiten van de aanvullende reglementen op het wegverkeer en de plaatsing en bekostiging van de verkeerstekens.

Ministerieel besluit van 11 oktober 1976

Dit besluit bepaalt de minimumafmetingen en de bijzondere plaatsingsvoorwaarden van de verkeerstekens.

Omzendbrief MOB/2009/01 van 3 april 2009

Deze omzendbrief omschrijft de totstandkoming van een aanvullend reglement op initiatief van een gemeente.

Algemeen politiereglement van de gemeente Lubbee

Argumentatie

Er dienen verkeersmaatregelen genomen te worden voor de jaarlijkse paddenoversteek.

Dit voor de periode van 13 februari tem 27 maart 2026.

Financiën

geen financiële gevolgen

Besluit

Art.1. Volgende maatregelen worden getroffen in verband met het verkeer van voertuigen : geldig in periode 13/02/2026-27/03/2026

SPICHT

-een snelheidsbeperking en waarschuwingsborden ter gelegenheid van de massale amfibieëntrek van de overwinteringsplaatsen naar de broedplaatsen;

t_roeven in rustig groen 

Op navolgende wegen is het aan iedere bestuurder verboden te rijden aan een snelheid die hoger is dan 30 km/u :

Spicht:

Gedeelte gelegen tussen de kruispunten Kareelovenweg en Waaibergweg

Deze maatregel zal ter kennis gebracht worden door verkeersborden C43 met opschrift 30 km en duidelijke infoborden "PADDENOVERSTEEK"

-tijdens sommige nachten bij een bepaalde temperatuur is er massaal paddenovertrek is vraagt betrokkene om gedurende die nachten de straat af te sluiten tussen 19u00 en 08u00 vanaf 13/02/2026 tem 27/03/2026 Geldt :

verboden en beperkt verkeer.

Op navolgende wegen is het aan iedere bestuurder verboden te rijden in beide richtingen voor elk van navolgende wegen (tussen 19u00 en 08u00 vanaf 13/02/2026 tem 27/03/2026)

HOGEBERGWEG

-een snelheidsbeperking en waarschuwingsborden ter gelegenheid van de massale amfibieëntrek van de overwinteringplaatsen naar de broedplaatsen;

-tijdens sommige nachten bij een bepaalde temperatuur is er massaal paddenovertrek is vraagt betrokkene om gedurende die nachten de straat af te sluiten tussen 19u00 en 08u00 vanaf 13/02/2026 tem 27/03/2026 geldt :

- snelheidsbeperking.

Op navolgende wegen is het aan iedere bestuurder verboden te rijden aan een snelheid die hoger is dan 30 km/u :

Hogebergweg:

Gedeelte gelegen tussen de kruispunten Heurbeek en Paardsweideweg

Deze maatregel zal ter kennis gebracht worden door verkeersborden C43 met opschrift 30 km en duidelijke infoborden " PADDENOVERSTEEK".

verboden en beperkt verkeer.

a)Op navolgende wegen is het aan iedere bestuurder verboden te rijden in beide richtingen voor elk van navolgende wegen

Hogebergweg:

Gedeelte gelegen tussen de huisnummers 11 en 3

Deze maatregel zal ter kennis gebracht worden door verkeersborden C3 en lichtsignalisatie en duidelijke infoborden " PADDENOVERSTEEK".

b)Op navolgende wegen is het aan iedere bestuurder verboden te rijden in beide richtingen met uitzondering van het plaatselijk verkeer, voor elk van navolgende wegen

Hogebergweg:

Gedeelte gelegen tussen de kruispunten Heurbeek huisnummer 3

Gedeelte gelegen tussen de kruispunten huisnummer 11 en Paardsweideweg

Tijdens sommige nachten bij een bepaalde temperatuur gedurende die nachten de straat af te sluiten tussen 19u00 en 08u00 vanaf 13/02/2026

t_roeven in rustig groen 

Deze maatregel zal ter kennis gebracht worden door verkeersborden C3 + onderbord met "Uitgezonderd plaatselijk verkeer" F45 en lichtsignalisatie.

NACHTEGALENSTRAAT

Een snelheidsbeperking en waarschuwingsborden ter gelegenheid van de amfibieëntrek van de overwinteringsplaatsen naar de broedplaatsen.

1/snelheidsbeperking:

Op navolgende wegen is het aan iedere bestuurder verboden te rijden aan een snelheid die hoger is dan 30 km per uur:

Nachtegalenstraat , tussen huisnummer 34 en huisnummer 78

Deze maatregel zal ter kennis gebracht worden door verkeersborden C43 met opschrift 30 km en duidelijke infoborden "PADDENOVERSTEEK"

2/Bijkomende verkeersremmende maatregelen

Ter hoogte van de parkeervakken gelegen in deze zone wordt een hek geplaatst dwars t.o.v. de rijbaan met aan weerszijden het bord D1 en lichtsignalisatie en duidelijke infoborden " PADDENOVERSTEEK "

Art.2. Alle verbodsbepalingen zullen door middel van gepaste opschriften en verkeersborden ter kennis gebracht worden van de weggebruikers, overeenkomstig art. 12 van de wet op de politie van het wegverkeer, gecoördineerd bij KB van 16/03/68.

Art.3. De gemeentelijke diensten worden aangewezen als verantwoordelijke voor de plaatsing van de signalisatie.

Art.4. De overtredingen op onderhavige verordening zullen met politiestrafpen beteugeld worden.

Art.5. Eénsluidend afschrift van deze verordening zal onmiddellijk worden toegezonden aan de Griffies van de Rechtbank van Eerste Aanleg en de Politierechtbank te Leuven

Art.6. De bekendmaking zal geschieden zoals voorzien en **voorgeschreven** door art. 286 van het Decreet Lokaal Bestuur.

Bijlage(n):

- *18020357-2774-4ed7-9f50-781ec987f123.pdf*

De Algemeen directeur,
Klaas Gutschoven

Namens het College:

De Burgemeester -
waarnemend,
Davy Suffeleers

Voor éénsluitend afschrift,
Lubbeek, 3 februari 2026

De Algemeen directeur,
Klaas Gutschoven

De Burgemeester -
waarnemend,
Davy Suffeleers

t_roeven in rustig groen 